



MINISTERO
DELLE INFRASTRUTTURE
E DELLA MOBILITÀ SOSTENIBILI



E.N.A.C
ENTE NAZIONALE per
L'AVIAZIONE CIVILE

Committente Principale



AEROPORTO INTERNAZIONALE DI FIRENZE AMERIGO VESPUCCI

Opera

MASTERPLAN AEROPORTUALE 2035

Titolo Documento




Elenco Elaborati di Progetto

Livello di Progetto

PROGETTO DI FATTIBILITÀ TECNICO-ECONOMICA

LIV	REV	DATA EMISSIONE	SCALA	CODICE FILE
PE	00	Ottobre 2022	N/A	FLR-MPL-PFTE-GEN1-000-GE-EE_EI Elaborati
				TITOLO RIDOTTO
				EI Elaborati

00	10/2022	Prima Emissione	TAE	TAE	L. Tenerani
REV	DATA	DESCRIZIONE	REDATTO	VERIFICATO	APPROVATO

<p>COMMITTENTE PRINCIPALE</p>  <p>ACCOUNTABLE MANAGER Dott. Vittorio Fanti</p>	<p>GRUPPO DI PROGETTAZIONE</p>  <p>DIRETTORE TECNICO Ing. Lorenzo Tenerani Ordine degli Ingegneri di Massa Carrara n°631</p>	<p>SUPPORTI SPECIALISTICI</p> <p>PROGETTAZIONE SPECIALISTICA</p> 
<p>POST HOLDER PROGETTAZIONE Ing. Lorenzo Tenerani</p> <p>POST HOLDER MANUTENZIONE Ing. Nicola D'ippolito</p> <p>POST HOLDER AREA DI MOVIMENTO Geom. Luca Ermini</p>	<p>RESPONSABILE INTEGRAZIONE PRESTAZIONI SPECIALISTICHE Ing. Lorenzo Tenerani Ordine degli Ingegneri di Massa Carrara n°631</p>	

sequenziale	AEROPORTO	PROGETTO	LIVELLO	CATEGORIA	PROGRESS CATEG	DISCIPLINA	TIPO DOC	CODICE ELABORATO	TITOLO RIDOTTO	TITOLO DOCUMENTO	SCALA	CODICE FILE COMPLETO
MASTERPLAN AEROPORTUALE - GEN												
<u>GEN1 - RELAZIONI GENERALI</u>												
001	FLR	IMPL	PFTE	GEN1	000	GE	EE	FLR-MPL-PFTE-GEN1-000-GE-EE	El Elaborati	Elenco Elaborati di Progetto	-	FLR-MPL-PFTE-GEN1-000-GE-EE_El Elaborati
002	FLR	IMPL	PFTE	GEN1	001	GE	RG	FLR-MPL-PFTE-GEN1-001-GE-RG	DOCFAP	Documento di Fattibilità delle Alternative Progettuali (DOCFAP)	varie	FLR-MPL-PFTE-GEN1-001-GE-RG_DOCFAP
003	FLR	IMPL	PFTE	GEN1	002	GE	RT	FLR-MPL-PFTE-GEN1-002-GE-RT	Rel Gen	Relazione generale	-	FLR-MPL-PFTE-GEN1-002-GE-RT_Rel Gen
004	FLR	IMPL	PFTE	GEN1	003	GE	SD	FLR-MPL-PFTE-GEN1-003-GE-SD	Schede SDF	Schede stato attuale	varie	FLR-MPL-PFTE-GEN1-003-GE-SD_Schede SDF
005	FLR	IMPL	PFTE	GEN1	004	GE	SD	FLR-MPL-PFTE-GEN1-004-GE-SD	Schede Prog	Schede progetto	varie	FLR-MPL-PFTE-GEN1-004-GE-SD_Schede Prog
006	FLR	IMPL	PFTE	GEN1	005	GE	QE	FLR-MPL-PFTE-GEN1-005-GE-QE	QE generale	Quadro Economico Generale	varie	FLR-MPL-PFTE-GEN1-005-GE-QE_QE generale
007	FLR	MPL	PFTE	GEN1	006	AM	RT	FLR-MPL-PFTE-GEN1-006-AM-RT	Analisi Asp Amb	Analisi degli aspetti ambientali	varie	FLR-MPL-PFTE-GEN1-006-AM-RT_Analisi Asp Amb
<u>GEN2 - INQUADRAMENTO URBANISTICO</u>												
008	FLR	IMPL	PFTE	GEN2	001	PN	PL	FLR-MPL-PFTE-GEN2-001-PN-PL	Inq Terr 1	Inquadramento territoriale 1	1:10000	FLR-MPL-PFTE-GEN2-001-PN-PL_Inq Terr 1
009	FLR	IMPL	PFTE	GEN2	002	PN	PL	FLR-MPL-PFTE-GEN2-002-PN-PL	Inq Terr 2	Inquadramento territoriale 2	1:10000	FLR-MPL-PFTE-GEN2-002-PN-PL_Inq Terr 2
010	FLR	IMPL	PFTE	GEN2	003	PN	PL	FLR-MPL-PFTE-GEN2-003-PN-PL	Pi Str Firenze 1	Piano strutturale comune di Firenze 1	varie	FLR-MPL-PFTE-GEN2-003-PN-PL_Pi Str Firenze 1
011	FLR	IMPL	PFTE	GEN2	004	PN	PL	FLR-MPL-PFTE-GEN2-004-PN-PL	Pi Str Firenze 2	Piano strutturale comune di Firenze 2	varie	FLR-MPL-PFTE-GEN2-004-PN-PL_Pi Str Firenze 2
012	FLR	IMPL	PFTE	GEN2	005	PN	PL	FLR-MPL-PFTE-GEN2-005-PN-PL	Pi Str Sesto Fior	Piano strutturale comune di Sesto Fiorentino	varie	FLR-MPL-PFTE-GEN2-005-PN-PL_Pi Str Sesto Fior
013	FLR	IMPL	PFTE	GEN2	006	PN	PL	FLR-MPL-PFTE-GEN2-006-PN-PL	Pi Str Signa e Campi	Piano strutturale comuni di Signa e Campi Bisenzio	varie	FLR-MPL-PFTE-GEN2-006-PN-PL_Pi Str Signa e Campi
014	FLR	IMPL	PFTE	GEN2	007	UR	RT	FLR-MPL-PFTE-GEN2-007-UR-RT	RU Firenze	Regolamento urbanistico comune di Firenze	varie	FLR-MPL-PFTE-GEN2-007-UR-RT_RU Firenze
015	FLR	IMPL	PFTE	GEN2	008	UR	RT	FLR-MPL-PFTE-GEN2-008-UR-RT	RU Sesto	Regolamento urbanistico comune di Sesto Fiorentino	varie	FLR-MPL-PFTE-GEN2-008-UR-RT_RU Sesto
016	FLR	IMPL	PFTE	GEN2	009	UR	RT	FLR-MPL-PFTE-GEN2-009-UR-RT	RU Signa e Campi	Regolamento urbanistico comuni di Signa e Campi Bisenzio	varie	FLR-MPL-PFTE-GEN2-009-UR-RT_RU Signa e Campi
017	FLR	IMPL	PFTE	GEN2	010	UR	PL	FLR-MPL-PFTE-GEN2-010-UR-PL	PI Gen UMI Prog	Planimetria generale UMI di progetto MP	1:10000	FLR-MPL-PFTE-GEN2-010-UR-PL_Pi Gen UMI Prog
018	FLR	IMPL	PFTE	GEN2	011	UR	PL	FLR-MPL-PFTE-GEN2-011-UR-PL	PI Gen UMI SDF	Stato attuale UMI SA area sedime attuale	varie	FLR-MPL-PFTE-GEN2-011-UR-PL_Pi Gen UMI SDF
019	FLR	IMPL	PFTE	GEN2	012	UR	PL	FLR-MPL-PFTE-GEN2-012-UR-PL	UMI A1 Term	Stato di progetto UMI A1 Area Terminal e Landside	varie	FLR-MPL-PFTE-GEN2-012-UR-PL_UMI A1 Term
020	FLR	IMPL	PFTE	GEN2	013	UR	PL	FLR-MPL-PFTE-GEN2-013-UR-PL	UMI A2 Op Min	Stato di progetto UMI A2 Opere Minori entro Sedime aeroportuale	varie	FLR-MPL-PFTE-GEN2-013-UR-PL_UMI A2 Op Min
021	FLR	IMPL	PFTE	GEN2	014	UR	PL	FLR-MPL-PFTE-GEN2-014-UR-PL	UMI A3 Inf Volo	Stato di progetto UMI A3 Infrastruttura di volo e opere Airside	varie	FLR-MPL-PFTE-GEN2-014-UR-PL_UMI A3 Inf Volo
022	FLR	IMPL	PFTE	GEN2	015	UR	PL	FLR-MPL-PFTE-GEN2-015-UR-PL	UMI I Ins Terr	Stato di progetto UMI I Opere di inserimento territoriale	varie	FLR-MPL-PFTE-GEN2-015-UR-PL_UMI I Ins Terr
023	FLR	IMPL	PFTE	GEN2	016	UR	PL	FLR-MPL-PFTE-GEN2-016-UR-PL	UMI C1 Mollaia	Stato di progetto UMI C1 Area di compensazione "Mollaia"	varie	FLR-MPL-PFTE-GEN2-016-UR-PL_UMI C1 Mollaia
024	FLR	IMPL	PFTE	GEN2	017	UR	PL	FLR-MPL-PFTE-GEN2-017-UR-PL	UMI C2 Duna	Stato di progetto UMI C2 Duna di mitigazione Polo Scientifico	varie	FLR-MPL-PFTE-GEN2-017-UR-PL_UMI C2 Duna
025	FLR	IMPL	PFTE	GEN2	018	UR	PL	FLR-MPL-PFTE-GEN2-018-UR-PL	UMI C3 S Croce	Stato di progetto UMI C3 Area di Compensazione "Santa Croce"	varie	FLR-MPL-PFTE-GEN2-018-UR-PL_UMI C3 S Croce
026	FLR	IMPL	PFTE	GEN2	019	UR	PL	FLR-MPL-PFTE-GEN2-019-UR-PL	UMI C5 Manetti	Stato di progetto UMI C5 Area di Compensazione "Il Piano di Manetti"	varie	FLR-MPL-PFTE-GEN2-019-UR-PL_UMI C5 Manetti

sequenziale	AEROPORTO	PROGETTO	LIVELLO	CATEGORIA	PROGRESS CATEG	DISCIPLINA	TIPO DOC	CODICE ELABORATO	TITOLO RIDOTTO	TITOLO DOCUMENTO	SCALA	CODICE FILE COMPLETO
GEN3 - INQUADRAMENTO DI PROGETTO												
027	FLR	MPL	PFTE	GEN3	001	AR	PL	FLR-MPL-PFTE-GEN3-001-AR-PL	Plan Gen SDF	Stato di fatto planimetria Generale	1:5000	FLR-MPL-PFTE-GEN3-001-AR-PL_Plan Gen SDF
028	FLR	IMPL	PFTE	GEN3	002	RL	PL	FLR-MPL-PFTE-GEN3-002-RL-PL	Ril Top SDF	Stato di fatto rilievo topografico	1:500	FLR-MPL-PFTE-GEN3-002-RL-PL_Ril Top SDF
029	FLR	IMPL	PFTE	GEN3	003	PN	PL	FLR-MPL-PFTE-GEN3-003-PN-PL	Plan MPL 2026	Stato di progetto Masterplan Base 2026	1:5000	FLR-MPL-PFTE-GEN3-003-PN-PL_Plan MPL 2026
030	FLR	IMPL	PFTE	GEN3	004	PN	PL	FLR-MPL-PFTE-GEN3-004-PN-PL	Plan MPL 2030	Stato di progetto Masterplan al 2030	1:5000	FLR-MPL-PFTE-GEN3-004-PN-PL_Plan MPL 2030
031	FLR	MPL	PFTE	GEN3	005	PN	PL	FLR-MPL-PFTE-GEN3-005-PN-PL	Plan MPL 2035	Stato di progetto Masterplan Finale al 2035	1:5000	FLR-MPL-PFTE-GEN3-005-PN-PL_Plan MPL 2035
032	FLR	IMPL	PFTE	GEN3	006	PN	PV	FLR-MPL-PFTE-GEN3-006-PN-PV	Planivolum SDP	Stato di progetto planivolumetrico	1:2000	FLR-MPL-PFTE-GEN3-006-PN-PV_Planivolum SDP
033	FLR	IMPL	PFTE	GEN3	007	PN	PL	FLR-MPL-PFTE-GEN3-007-PN-PL	Raff MPL 29 35	Tavola di raffronto Masterplan 2029 pista 12/30 e Masterplan 2035 pista 11/29	1:10000	FLR-MPL-PFTE-GEN3-007-PN-PL_Raff MPL 29 35
034	FLR	MPL	PFTE	GEN3	008	PA	PL	FLR-MPL-PFTE-GEN3-008-PA-PL	Iden Aree Dren	Identificazione aree drenanti e non drenanti	1:5000	FLR-MPL-PFTE-GEN3-008-PA-PL_Iden Aree Dren
035	FLR	IMPL	PFTE	GEN3	009	PN	PL	FLR-MPL-PFTE-GEN3-009-PN-PL	Op Min Plan	Opere Minori - Planimetria di Progetto	1:5000	FLR-MPL-PFTE-GEN3-009-PN-PL_Op Min Plan
036	FLR	IMPL	PFTE	GEN3	010	PN	PL	FLR-MPL-PFTE-GEN3-010-PN-PL	Op Min Sovrapp	Opere Minori - Stato Sovrapposto	1:5000	FLR-MPL-PFTE-GEN3-010-PN-PL_Op Min Sovrapp
037	FLR	IMPL	PFTE	GEN3	011	GL	RT	FLR-MPL-PFTE-GEN3-011-GL-RT	Op Min Rel Geo	Opere Minori - Relazione Geologica	-	FLR-MPL-PFTE-GEN3-011-GL-RT_Op Min Rel Geo
038	FLR	MPL	PFTE	GEN3	012	GL	DG	FLR-MPL-PFTE-GEN3-012-GL-DG	Op Min Alleg Geo	Opere Minori - Allegati Relazione Geologica	-	FLR-MPL-PFTE-GEN3-012-GL-DG_Op Min Alleg Geo
039	FLR	IMPL	PFTE	GEN3	013	PN	PL	FLR-MPL-PFTE-GEN3-013-PN-PL	Op Min Stima	Opere Minori - Stima di massima	-	FLR-MPL-PFTE-GEN3-013-PN-PL_Op Min Stima
TERMINAL 2035 - TRM												
040	FLR	IMPL	PFTE	TRM1	001	AR	RT	FLR-MPL-PFTE-TRM1-001-AR-RT	Rel Tec Terminal	Stato di Progetto - Relazione Tecnica Terminal	-	FLR-MPL-PFTE-TRM1-001-AR-RT_Rel Tec Terminal
041	FLR	IMPL	PFTE	TRM1	002	AE	RT	FLR-MPL-PFTE-TRM1-002-AE-RT	Rel Dim Terminal	Relazione di dimensionamento Terminal	-	FLR-MPL-PFTE-TRM1-002-AE-RT_Rel Dim Terminal
042	FLR	IMPL	PFTE	TRM1	003	AR	PL	FLR-MPL-PFTE-TRM1-003-AR-PL	Plan Gen SDF	Stato di fatto - Planimetria Generale	1:5000	FLR-MPL-PFTE-TRM1-003-AR-PL_Plan Gen SDF
043	FLR	MPL	PFTE	TRM1	004	AR	PL	FLR-MPL-PFTE-TRM1-004-AR-PL	Plan Gen Roof	Stato di progetto - Planimetria di inquadramento generale Roof Plan	1:5000	FLR-MPL-PFTE-TRM1-004-AR-PL_Plan Gen Roof
044	FLR	IMPL	PFTE	TRM1	005	AR	PL	FLR-MPL-PFTE-TRM1-005-AR-PL	Plan Gen PT	Stato di progetto - Planimetria di inquadramento generale Ground Floor Circulation	1:5000	FLR-MPL-PFTE-TRM1-005-AR-PL_Plan Gen PT
045	FLR	IMPL	PFTE	TRM1	006	AR	PL	FLR-MPL-PFTE-TRM1-006-AR-PL	Plan Arch Interr	Stato di progetto - Planimetria Architettonica Interrato	1:500	FLR-MPL-PFTE-TRM1-006-AR-PL_Plan Arch Interr
046	FLR	MPL	PFTE	TRM1	007	AR	PL	FLR-MPL-PFTE-TRM1-007-AR-PL	Plan Arch PT	Stato di progetto - Planimetria Architettonica Piano Terra Flussi	1:500	FLR-MPL-PFTE-TRM1-007-AR-PL_Plan Arch PT
047	FLR	IMPL	PFTE	TRM1	008	AR	PL	FLR-MPL-PFTE-TRM1-008-AR-PL	Plan Arch M1	Stato di progetto - Planimetria Architettonica Mezzanino Flussi	1:500	FLR-MPL-PFTE-TRM1-008-AR-PL_Plan Arch M1
048	FLR	IMPL	PFTE	TRM1	009	AR	PL	FLR-MPL-PFTE-TRM1-009-AR-PL	Plan Arch 1P	Stato di progetto - Planimetria Architettonica Piano Primo Flussi	1:500	FLR-MPL-PFTE-TRM1-009-AR-PL_Plan Arch 1P
049	FLR	IMPL	PFTE	TRM1	010	AR	EL	FLR-MPL-PFTE-TRM1-010-AR-EL	Term Prospetti	Stato di progetto - Prospetti generali	1:500	FLR-MPL-PFTE-TRM1-010-AR-EL_Term Prospetti
050	FLR	MPL	PFTE	TRM1	011	AR	SE	FLR-MPL-PFTE-TRM1-011-AR-SE	Term Sezioni	Stato di progetto - Sezioni Generali	1:500	FLR-MPL-PFTE-TRM1-011-AR-SE_Term Sezioni
051	FLR	IMPL	PFTE	TRM1	012	AR	3D	FLR-MPL-PFTE-TRM1-012-AR-3D	Term Vista 3d S	Stato di progetto - Vista 3d Sud	varie	FLR-MPL-PFTE-TRM1-012-AR-3D_Term Vista 3d S
052	FLR	IMPL	PFTE	TRM1	013	AR	3D	FLR-MPL-PFTE-TRM1-013-AR-3D	Term Vista 3d NO	Stato di progetto - Vista 3d Nord Ovest	varie	FLR-MPL-PFTE-TRM1-013-AR-3D_Term Vista 3d NO
053	FLR	MPL	PFTE	TRM1	014	GL	RT	FLR-MPL-PFTE-TRM1-014-GL-RT	Rel Geo Terminal	Relazione Geologica Terminal	-	FLR-MPL-PFTE-TRM1-014-GL-RT_Rel Geo Terminal
054	FLR	IMPL	PFTE	TRM1	015	AR	EA	FLR-MPL-PFTE-TRM1-015-AR-EA	Terminal Stima	Stato di Progetto - Stima Economica di massima	-	FLR-MPL-PFTE-TRM1-015-AR-EA_Terminal Stima

sequenziale	AEROPORTO	PROGETTO	LIVELLO	CATEGORIA	PROGRESS CATEG	DISCIPLINA	TIPO DOC	CODICE ELABORATO	TITOLO RIDOTTO	TITOLO DOCUMENTO	SCALA	CODICE FILE COMPLETO
GEOLOGIA ASPETTI GENERALI - GEO												
055	FLR	MPL	PFTE	GEO1	001	GL	RT	FLR-MPL-PFTE-GEO1-001-GL-RT	Rel Geo Par Terr	Relazione Geologica con la parametrizzazione del terreno	-	FLR-MPL-PFTE-GEO1-001-GL-RT_Rel Geo Par Terr
056	FLR	MPL	PFTE	GEO1	002	GL	PL	FLR-MPL-PFTE-GEO1-002-GL-PL	Carta Geo	Carta geologica	1:5000	FLR-MPL-PFTE-GEO1-002-GL-PL_Carta Geo
057	FLR	MPL	PFTE	GEO1	003	GL	PL	FLR-MPL-PFTE-GEO1-003-GL-PL	Carta Idrogeo	Carta idrogeologica	1:5000	FLR-MPL-PFTE-GEO1-003-GL-PL_Carta Idrogeo
058	FLR	MPL	PFTE	GEO1	004	GL	PL	FLR-MPL-PFTE-GEO1-004-GL-PL	Carta Geomorf	Carta geomorfologica	1:5000	FLR-MPL-PFTE-GEO1-004-GL-PL_Carta Geomorf
059	FLR	MPL	PFTE	GEO1	005	GL	PL	FLR-MPL-PFTE-GEO1-005-GL-PL	Ubicaz Indag	Ubicazione delle indagini	1:5000	FLR-MPL-PFTE-GEO1-005-GL-PL_Ubicaz Indag
060	FLR	MPL	PFTE	GEO1	006	GL	SE	FLR-MPL-PFTE-GEO1-006-GL-SE	Sez Lit 01	Sezione litostratigrafica 1	varie	FLR-MPL-PFTE-GEO1-006-GL-SE_Se Lit 01
061	FLR	MPL	PFTE	GEO1	007	GL	SE	FLR-MPL-PFTE-GEO1-007-GL-SE	Sez Lit 02	Sezione litostratigrafica 2	varie	FLR-MPL-PFTE-GEO1-007-GL-SE_Se Lit 02
062	FLR	MPL	PFTE	GEO1	008	GL	SE	FLR-MPL-PFTE-GEO1-008-GL-SE	Sez Lit 03	Sezione litostratigrafica 3	varie	FLR-MPL-PFTE-GEO1-008-GL-SE_Se Lit 03
063	FLR	MPL	PFTE	GEO1	009	GL	SE	FLR-MPL-PFTE-GEO1-009-GL-SE	Sez Lit 04	Sezione litostratigrafica 4	varie	FLR-MPL-PFTE-GEO1-009-GL-SE_Se Lit 04
064	FLR	MPL	PFTE	GEO1	010	GL	SE	FLR-MPL-PFTE-GEO1-010-GL-SE	Sez Lit 05	Sezione litostratigrafica 5	varie	FLR-MPL-PFTE-GEO1-010-GL-SE_Se Lit 05
065	FLR	MPL	PFTE	GEO1	011	GL	SE	FLR-MPL-PFTE-GEO1-011-GL-SE	Sez Lit 06	Sezione litostratigrafica 6	varie	FLR-MPL-PFTE-GEO1-011-GL-SE_Se Lit 06
066	FLR	MPL	PFTE	GEO1	012	GL	SE	FLR-MPL-PFTE-GEO1-012-GL-SE	Sez Lit 07	Sezione litostratigrafica 7	varie	FLR-MPL-PFTE-GEO1-012-GL-SE_Se Lit 07
067	FLR	MPL	PFTE	GEO1	013	GL	SE	FLR-MPL-PFTE-GEO1-013-GL-SE	Sez Lit 08	Sezione litostratigrafica 8	varie	FLR-MPL-PFTE-GEO1-013-GL-SE_Se Lit 08
068	FLR	MPL	PFTE	GEO1	014	GL	SE	FLR-MPL-PFTE-GEO1-014-GL-SE	Sez Lit 09	Sezione litostratigrafica 9	varie	FLR-MPL-PFTE-GEO1-014-GL-SE_Se Lit 09
069	FLR	MPL	PFTE	GEO1	015	GL	SE	FLR-MPL-PFTE-GEO1-015-GL-SE	Sez Lit 10	Sezione litostratigrafica 10	varie	FLR-MPL-PFTE-GEO1-015-GL-SE_Se Lit 10
070	FLR	MPL	PFTE	GEO1	016	GL	SE	FLR-MPL-PFTE-GEO1-016-GL-SE	Sez Lit 11	Sezione litostratigrafica 11	varie	FLR-MPL-PFTE-GEO1-016-GL-SE_Se Lit 11
071	FLR	MPL	PFTE	GEO1	017	GL	SE	FLR-MPL-PFTE-GEO1-017-GL-SE	Sez Lit 12	Sezione litostratigrafica 12	varie	FLR-MPL-PFTE-GEO1-017-GL-SE_Se Lit 12
ARCHEOLOGIA ASPETTI GENERALI - ARG												
ELABORATI GENERALI												
072	FLR	MPL	PFTE	ARG1	001	AL	RG	FLR-MPL-PFTE-ARG1-001-AL-RG	Rel Sint Archeol	Relazione di sintesi di verifica dell'interesse archeologico	-	FLR-MPL-PFTE-ARG1-001-AL-RG_Rel Sint Archeol
073	FLR	MPL	PFTE	ARG1	002	AL	PL	FLR-MPL-PFTE-ARG1-002-AL-PL	Ubicaz Saggi Archeo	Ubicazione dei saggi archeologici eseguiti	1:5000	FLR-MPL-PFTE-ARG1-002-AL-PL_Ubicaz Saggi Archeo
074	FLR	MPL	PFTE	ARG1	003	AL	PL	FLR-MPL-PFTE-ARG1-003-AL-PL	Esiti Saggi Archeo	Esiti dei saggi archeologici eseguiti	1:5000	FLR-MPL-PFTE-ARG1-003-AL-PL_Esiti Saggi Archeo
075	FLR	MPL	PFTE	ARG1	004	AL	PL	FLR-MPL-PFTE-ARG1-004-AL-PL	Periodiz Saggi Archeo	Periodizzazione dei saggi archeologici eseguiti	1:5000	FLR-MPL-PFTE-ARG1-004-AL-PL_Periodiz Saggi Archeo
076	FLR	MPL	PFTE	ARG1	005	AL	RT	FLR-MPL-PFTE-ARG1-005-AL-RT	All 1 Int Archeo Pista	Allegato 1 - Verifica interesse archeologico Area di intervento pista e opere connesse	-	FLR-MPL-PFTE-ARG1-005-AL-RT_All 1 Int Archeo Pista
077	FLR	MPL	PFTE	ARG1	006	AL	RT	FLR-MPL-PFTE-ARG1-006-AL-RT	All 2 Int Archeo Piano	Allegato 2 - Verifica interesse archeologico Area di intervento Il Piano	-	FLR-MPL-PFTE-ARG1-006-AL-RT_All 2 Int Archeo Piano
078	FLR	MPL	PFTE	ARG1	007	AL	RT	FLR-MPL-PFTE-ARG1-007-AL-RT	All 3 Int Archeo Mollaia	Allegato 3 - Verifica interesse archeologico Area di intervento Mollaia	-	FLR-MPL-PFTE-ARG1-007-AL-RT_All 3 Int Archeo Mollaia
079	FLR	MPL	PFTE	ARG1	008	AL	RT	FLR-MPL-PFTE-ARG1-008-AL-RT	All 4 Int Archeo S Croce	Allegato 4 - Verifica interesse archeologico Area di intervento Santa Croce	-	FLR-MPL-PFTE-ARG1-008-AL-RT_All 4 Int Archeo S Croce
080	FLR	MPL	PFTE	ARG1	009	AL	RT	FLR-MPL-PFTE-ARG1-009-AL-RT	All 5 Prec Pian Saggi	Allegato 5 - Precedente pianificazione di esecuzione di saggi archeologici	-	FLR-MPL-PFTE-ARG1-009-AL-RT_All 5 Prec Pian Saggi
081	FLR	MPL	PFTE	ARG1	010	AL	RT	FLR-MPL-PFTE-ARG1-010-AL-RT	All 6 Prec Prog Saggi	Allegato 6 - Precedente progetto dei saggi archeologici	-	FLR-MPL-PFTE-ARG1-010-AL-RT_All 6 Prec Prog Saggi
082	FLR	MPL	PFTE	ARG1	011	AL	RT	FLR-MPL-PFTE-ARG1-011-AL-RT	All 7 Rel Result Saggi	Allegato 7 - Relazione sui risultati dei saggi archeologici	-	FLR-MPL-PFTE-ARG1-011-AL-RT_All 7 Rel Result Saggi
083	FLR	MPL	PFTE	ARG1	012	AL	RT	FLR-MPL-PFTE-ARG1-012-AL-RT	All 8 Rel Soprint	Allegato 8 - Relazione Soprintendenza Firenze Prato e Pistoia	-	FLR-MPL-PFTE-ARG1-012-AL-RT_All 8 Rel Soprint

sequenziale	AEROPORTO	PROGETTO	LIVELLO	CATEGORIA	PROGRESS CATEG	DISCIPLINA	TIPO DOC	CODICE ELABORATO	TITOLO RIDOTTO	TITOLO DOCUMENTO	SCALA	CODICE FILE COMPLETO
CANTIERIZZAZIONE E SICUREZZA - CAN												
CAN1 - Elaborati Generali												
084	FLR	IMPL	PFTE	CAN1	001	SC	RG	FLR-MPL-PFTE-CAN1-001-SC-RG	Rel Gen	Relazione di cantierizzazione	-	FLR-MPL-PFTE-CAN1-001-SC-RG_Rel Gen
085	FLR	IMPL	PFTE	CAN1	002	SC	CR	FLR-MPL-PFTE-CAN1-002-SC-CR	Crono	Cronoprogramma	-	FLR-MPL-PFTE-CAN1-002-SC-CR_Crono
086	FLR	IMPL	PFTE	CAN1	003	SC	PL	FLR-MPL-PFTE-CAN1-003-SC-PL	Corog Gen	Corografia generale	-	FLR-MPL-PFTE-CAN1-003-SC-PL_Corog Gen
087	FLR	MPL	PFTE	GEN1	004	SC	RT	FLR-MPL-PFTE-GEN1-004-SC-RT	Prime Ind Sic	Prime indicazioni sulla sicurezza	-	FLR-MPL-PFTE-GEN1-004-SC-RT_Prime Ind Sic
CAN2 - Planimetrie fasi												
088	FLR	IMPL	PFTE	CAN2	001	SC	DG	FLR-MPL-PFTE-CAN2-001-SC-DG	Plan Lavorazioni	Planimetria delle lavorazioni	1:5000	FLR-MPL-PFTE-CAN2-001-SC-DG_Plan Lavorazioni
089	FLR	MPL	PFTE	CAN2	002	SC	PL	FLR-MPL-PFTE-CAN2-002-SC-PL	Plan Fase A	Planimetria fase A	1:5000	FLR-MPL-PFTE-CAN2-002-SC-PL_Plan Fase A
090	FLR	IMPL	PFTE	CAN2	003	SC	PL	FLR-MPL-PFTE-CAN2-003-SC-PL	Plan Fase B1	Planimetria fase B1	1:5000	FLR-MPL-PFTE-CAN2-003-SC-PL_Plan Fase B1
091	FLR	IMPL	PFTE	CAN2	004	SC	PL	FLR-MPL-PFTE-CAN2-004-SC-PL	Plan Fase B2	Planimetria fase B2	1:5000	FLR-MPL-PFTE-CAN2-004-SC-PL_Plan Fase B2
092	FLR	IMPL	PFTE	CAN2	005	SC	PL	FLR-MPL-PFTE-CAN2-005-SC-PL	Plan Fase B3	Planimetria fase B3	1:5000	FLR-MPL-PFTE-CAN2-005-SC-PL_Plan Fase B3
093	FLR	MPL	PFTE	CAN2	006	SC	PL	FLR-MPL-PFTE-CAN2-006-SC-PL	Plan Fase C1	Planimetria fase C1	1:5000	FLR-MPL-PFTE-CAN2-006-SC-PL_Plan Fase C1
094	FLR	IMPL	PFTE	CAN2	007	SC	PL	FLR-MPL-PFTE-CAN2-007-SC-PL	Plan Fase C2	Planimetria fase C2	1:5000	FLR-MPL-PFTE-CAN2-007-SC-PL_Plan Fase C2
CAN3 - Planimetrie nodi viabilità												
095	FLR	MPL	PFTE	CAN3	001	SC	PL	FLR-MPL-PFTE-CAN3-001-SC-PL	Plan Rot Nodo A	Planimetria fasi rotatoria via dell'Osmannoro nodo A	1:1000	FLR-MPL-PFTE-CAN3-001-SC-PL_Plan Rot Nodo A
096	FLR	IMPL	PFTE	CAN3	002	SC	PL	FLR-MPL-PFTE-CAN3-002-SC-PL	Plan Rot Nodo B	Planimetria fasi svincolo sesto nodo B	1:1000	FLR-MPL-PFTE-CAN3-002-SC-PL_Plan Rot Nodo B
097	FLR	IMPL	PFTE	CAN3	003	SC	PL	FLR-MPL-PFTE-CAN3-003-SC-PL	Plan Rot Nodo ED	Planimetria fasi rotatorie nodo E via P. Fanfani - nodo D via delle Due Case	1:1000	FLR-MPL-PFTE-CAN3-003-SC-PL_Plan Rot Nodo ED
098	FLR	IMPL	PFTE	CAN3	004	SC	PL	FLR-MPL-PFTE-CAN3-004-SC-PL	Plan Cant Idr 1	Planimetria cantierizzazione intervento idraulico 1/2	1:500	FLR-MPL-PFTE-CAN3-004-SC-PL_Plan Cant Idr 1
099	FLR	MPL	PFTE	CAN3	005	SC	PL	FLR-MPL-PFTE-CAN3-005-SC-PL	Plan Cant Idr 2	Planimetria cantierizzazione intervento idraulico 2/2	1:500	FLR-MPL-PFTE-CAN3-005-SC-PL_Plan Cant Idr 2
INTERFERENZE - INT												
INT1 - ELABORATI GENERALI												
100	FLR	IMPL	PFTE	INT1	001	IN	RT	FLR-MPL-PFTE-INT1-001-IN-RT	Rel Sp Sottos	Relazione spostamento sottoservizi	-	FLR-MPL-PFTE-INT1-001-IN-RT_Rel Sp Sottos
INT2 - PLANIMETRIE STATO DI FATTO												
101	FLR	IMPL	PFTE	INT2	001	IN	PL	FLR-MPL-PFTE-INT2-001-IN-PL	Plan S F 1/4	Planimetria stato di fatto 1/4	1:2000	FLR-MPL-PFTE-INT2-001-IN-PL_Plan S F 1/4
102	FLR	IMPL	PFTE	INT2	002	IN	PL	FLR-MPL-PFTE-INT2-002-IN-PL	Plan S F 2/4	Planimetria stato di fatto 2/4	1:2000	FLR-MPL-PFTE-INT2-002-IN-PL_Plan S F 2/4
103	FLR	IMPL	PFTE	INT2	003	IN	PL	FLR-MPL-PFTE-INT2-003-IN-PL	Plan S F 3/4	Planimetria stato di fatto 3/4	1:2000	FLR-MPL-PFTE-INT2-003-IN-PL_Plan S F 3/4
104	FLR	IMPL	PFTE	INT2	004	IN	PL	FLR-MPL-PFTE-INT2-004-IN-PL	Plan S F 4/4	Planimetria stato di fatto 4/4	1:2000	FLR-MPL-PFTE-INT2-004-IN-PL_Plan S F 4/4
105	FLR	MPL	PFTE	INT2	005	IN	PL	FLR-MPL-PFTE-INT2-005-IN-PL	Plan S F Moll Signa	Planimetria stato di fatto "Molliaia" e "Signa"	1:2000	FLR-MPL-PFTE-INT2-005-IN-PL_Plan S F Moll Signa
INT3 - PLANIMETRIE DI PROGETTO												
106	FLR	IMPL	PFTE	INT3	001	IN	PL	FLR-MPL-PFTE-INT3-001-IN-PL	Plan Prog 1/4	Planimetria di progetto 1/4	1:2000	FLR-MPL-PFTE-INT3-001-IN-PL_Plan Prog 1/4
107	FLR	IMPL	PFTE	INT3	002	IN	PL	FLR-MPL-PFTE-INT3-002-IN-PL	Plan Prog 2/4	Planimetria di progetto 2/4	1:2000	FLR-MPL-PFTE-INT3-002-IN-PL_Plan Prog 2/4
108	FLR	MPL	PFTE	INT3	003	IN	PL	FLR-MPL-PFTE-INT3-003-IN-PL	Plan Prog 3/4	Planimetria di progetto 3/4	1:2000	FLR-MPL-PFTE-INT3-003-IN-PL_Plan Prog 3/4
109	FLR	IMPL	PFTE	INT3	004	IN	PL	FLR-MPL-PFTE-INT3-004-IN-PL	Plan Prog 4/4	Planimetria di progetto 4/4	1:2000	FLR-MPL-PFTE-INT3-004-IN-PL_Plan Prog 4/4
110	FLR	IMPL	PFTE	INT3	005	IN	PL	FLR-MPL-PFTE-INT3-005-IN-PL	Plan Prog Moll Signa	Planimetria di progetto "Molliaia" e "Signa"	1:2000	FLR-MPL-PFTE-INT3-005-IN-PL_Plan Prog Moll Signa

sequenziale	AEROPORTO	PROGETTO	LIVELLO	CATEGORIA	PROGRESS CATEG	DISCIPLINA	TIPO DOC	CODICE ELABORATO	TITOLO RIDOTTO	TITOLO DOCUMENTO	SCALA	CODICE FILE COMPLETO
APPROFONDIMENTI PROGETTUALI DELLE OPERE DI MASTERPLAN AEROPORTUALE												
PISTA DI VOLO 11-29, TAXIWAYS E APRONS - RWY												
<u>RWY1 - ELABORATI GENERALI</u>												
111	FLR	MPL	PFTE	RWY1	001	AE	RT	FLR-MPL-PFTE-RWY1-001-AE-RT	Rel Tec Infr	Relazione tecnica Infrastrutture	-	FLR-MPL-PFTE-RWY1-001-AE-RT_Rel Tec Infr
112	FLR	MPL	PFTE	RWY1	002	OC	EA	FLR-MPL-PFTE-RWY1-002-OC-EA	CSA-norm tec e prest-op civ	Capitolato speciale d'appalto-norme tecniche e prestazionali-opere civili	-	FLR-MPL-PFTE-RWY1-002-OC-EA_CSA-norm tec e prest-op civ
113	FLR	MPL	PFTE	RWY1	003	AE	IE	FLR-MPL-PFTE-RWY1-003-AE-IE	CSA-norm tec e prest-op ele	Capitolato speciale d'appalto-norme tecniche e prestazionali-opere impiantistiche elettriche	-	FLR-MPL-PFTE-RWY1-003-AE-IE_CSA-norm tec e prest-op ele
114	FLR	MPL	PFTE	RWY1	004	AE	PL	FLR-MPL-PFTE-RWY1-004-AE-PL	Stim Eco Ope Infr	Stima economica delle opere infrastrutturali	-	FLR-MPL-PFTE-RWY1-004-AE-PL_Stim Eco Ope Infr
<u>RWY2 - RELAZIONI SPECIALISTICHE</u>												
115	FLR	MPL	PFTE	RWY2	001	OC	RT	FLR-MPL-PFTE-RWY2-001-OC-RT	Rel tec spe int su sed	Relazione tecnica specialistica interventi su terreni di sedime	varie	FLR-MPL-PFTE-RWY2-001-OC-RT_Rel tec spe int su sed
116	FLR	MPL	PFTE	RWY2	002	OC	RT	FLR-MPL-PFTE-RWY2-002-OC-RT	Rel Spec Calc Pav Mov Terr	Relazione tecnica specialistica e di calcolo pavimentazioni e superfici speciali e movimenti terra	varie	FLR-MPL-PFTE-RWY2-002-OC-RT_Rel Spec Calc Pav Mov Terr
117	FLR	MPL	PFTE	RWY2	004	AV	RT	FLR-MPL-PFTE-RWY2-004-AV-RT	Rel tec spe avl	Relazione tecnica specialistica aiuti visivi-luminosi e radioassistenze	varie	FLR-MPL-PFTE-RWY2-004-AV-RT_Rel tec spe avl
<u>RWY3 - ASPETTI GEOLOGICI</u>												
118	FLR	MPL	PFTE	RWY3	001	GL	RT	FLR-MPL-PFTE-RWY3-001-GL-RT	Rel Geo RWY 11-29	Relazione geologica RWY 11-29	-	FLR-MPL-PFTE-RWY3-001-GL-RT_Rel Geo RWY 11-29
119	FLR	MPL	PFTE	RWY3	002	GL	SC	FLR-MPL-PFTE-RWY3-002-GL-SC	Geo All A RWY 11-29	Allegato A - RWY 11-29	-	FLR-MPL-PFTE-RWY3-002-GL-SC_Geo All A RWY 11-29
120	FLR	MPL	PFTE	RWY3	003	GL	SC	FLR-MPL-PFTE-RWY3-003-GL-SC	Geo All B RWY 11-29	Allegato B - RWY 11-29	-	FLR-MPL-PFTE-RWY3-003-GL-SC_Geo All B RWY 11-29
121	FLR	MPL	PFTE	RWY3	004	GL	SC	FLR-MPL-PFTE-RWY3-004-GL-SC	Geo All C RWY 11-29	Allegato C - RWY 11-29	-	FLR-MPL-PFTE-RWY3-004-GL-SC_Geo All C RWY 11-29
122	FLR	MPL	PFTE	RWY3	005	GL	PL	FLR-MPL-PFTE-RWY3-005-GL-PL	Car Geolog RWY	Carta geologica - RWY 11-29	1:5000	FLR-MPL-PFTE-RWY3-005-GL-PL_Car Geolog RWY
123	FLR	MPL	PFTE	RWY3	006	GL	PL	FLR-MPL-PFTE-RWY3-006-GL-PL	Car Idrogeo RWY	Carta idrogeologica - RWY 11-29	1:5000	FLR-MPL-PFTE-RWY3-006-GL-PL_Car Idrogeo RWY
124	FLR	MPL	PFTE	RWY3	007	GL	PL	FLR-MPL-PFTE-RWY3-007-GL-PL	Car Geomorf RWY	Carta geomorfologica - RWY 11-29	1:5000	FLR-MPL-PFTE-RWY3-007-GL-PL_Car Geomorf RWY
125	FLR	MPL	PFTE	RWY3	008	GL	PL	FLR-MPL-PFTE-RWY3-008-GL-PL	Ubicaz Indag	Ubicazione delle indagini - RWY 11-29	1:5000	FLR-MPL-PFTE-RWY3-008-GL-PL_Ubicaz Indag
126	FLR	MPL	PFTE	RWY3	009	GL	RT	FLR-MPL-PFTE-RWY3-009-GL-RT	Rel Geo APR	Relazione geologica Aprons	-	FLR-MPL-PFTE-RWY3-009-GL-RT_Rel Geo APR
127	FLR	MPL	PFTE	RWY3	010	GL	SC	FLR-MPL-PFTE-RWY3-010-GL-SC	Geo All A APR	Allegato A - Aprons	-	FLR-MPL-PFTE-RWY3-010-GL-SC_Geo All A APR

sequenziale	AEROPORTO	PROGETTO	LIVELLO	CATEGORIA	PROGRESS CATEG	DISCIPLINA	TIPO DOC	CODICE ELABORATO	TITOLO RIDOTTO	TITOLO DOCUMENTO	SCALA	CODICE FILE COMPLETO
RWY4 -ELABORATI GRAFICI												
128	FLR	MPL	PFTE	RWY4	001	GE	PL	FLR-MPL-PFTE-RWY4-001-GE-PL	Plan Gen Inq Terr	Planimetria generale-Inquadramento territoriale	1:10000	FLR-MPL-PFTE-RWY4-001-GE-PL_Plan Gen Inq Terr
129	FLR	MPL	PFTE	RWY4	002	GE	PL	FLR-MPL-PFTE-RWY4-002-GE-PL	Plan Gen SDF	Planimetria generale-Stato Attuale	1:5000	FLR-MPL-PFTE-RWY4-002-GE-PL_Plan Gen SDF
130	FLR	MPL	PFTE	RWY4	003	GE	PL	FLR-MPL-PFTE-RWY4-003-GE-PL	Plan Gen SDP	Planimetria generale-Stato Futuro	1:5000	FLR-MPL-PFTE-RWY4-003-GE-PL_Plan Gen SDP
131	FLR	MPL	PFTE	RWY4	004	AE	PL	FLR-MPL-PFTE-RWY4-004-AE-PL	Plan SDP Apron 100- Fase A	Planimetrie Stato Futuro Apron 100 fase A	1:5000	FLR-MPL-PFTE-RWY4-004-AE-PL_Plan SDP Apron 100- Fase A
132	FLR	MPL	PFTE	RWY4	005	AE	PL	FLR-MPL-PFTE-RWY4-005-AE-PL	Plan SDP Apron 100- Fase A1	Planimetrie Stato Futuro fase A.1	1:5000	FLR-MPL-PFTE-RWY4-005-AE-PL_Plan SDP Apron 100- Fase A1
133	FLR	MPL	PFTE	RWY4	006	AE	PL	FLR-MPL-PFTE-RWY4-006-AE-PL	Plan SDP Apron 100- Fase B	Planimetrie Stato Futuro fase B	1:5000	FLR-MPL-PFTE-RWY4-006-AE-PL_Plan SDP Apron 100- Fase B
134	FLR	MPL	PFTE	RWY4	007	AE	PL	FLR-MPL-PFTE-RWY4-007-AE-PL	Plan SDP Apron 100- Fase C	Planimetrie Stato Futuro fase C	1:5000	FLR-MPL-PFTE-RWY4-007-AE-PL_Plan SDP Apron 100- Fase C
135	FLR	MPL	PFTE	RWY4	008	AE	PL	FLR-MPL-PFTE-RWY4-008-AE-PL	Plan SDP Apron 100- Fase D	Planimetrie Stato Futuro fase D	1:5000	FLR-MPL-PFTE-RWY4-008-AE-PL_Plan SDP Apron 100- Fase D
136	FLR	MPL	PFTE	RWY4	009	AE	PL	FLR-MPL-PFTE-RWY4-009-AE-PL	Plan SDP Apron 100- Fase E	Planimetrie Stato Futuro fase E	1:5000	FLR-MPL-PFTE-RWY4-009-AE-PL_Plan SDP Apron 100- Fase E
137	FLR	MPL	PFTE	RWY4	010	AE	PL	FLR-MPL-PFTE-RWY4-010-AE-PL	Plan SDP Apron 100- Fase F	Planimetrie Stato Futuro fase F	1:5000	FLR-MPL-PFTE-RWY4-010-AE-PL_Plan SDP Apron 100- Fase F
138	FLR	MPL	PFTE	RWY4	011	AE	PL	FLR-MPL-PFTE-RWY4-011-AE-PL	Conf Oper RWY 11-29 2000m	Configurazione operativa-Attivazione RWY 11-29 RWY [2000m]	1:2000	FLR-MPL-PFTE-RWY4-011-AE-PL_Conf Oper RWY 11-29 2000m
139	FLR	MPL	PFTE	RWY4	012	AE	PL	FLR-MPL-PFTE-RWY4-012-AE-PL	Conf Oper - Orizz 2035	Configurazione operativa - orizzonte 2035	1:2000	FLR-MPL-PFTE-RWY4-012-AE-PL_Conf Oper - Orizz 2035
140	FLR	MPL	PFTE	RWY4	013	AE	PL	FLR-MPL-PFTE-RWY4-013-AE-PL	Tracc RWY 11-29	Tracciamento RWY 11-29	1:2000	FLR-MPL-PFTE-RWY4-013-AE-PL_Tracc RWY 11-29
141	FLR	MPL	PFTE	RWY4	014	AE	PL	FLR-MPL-PFTE-RWY4-014-AE-PL	Plan Simulaz	Planimetria di simulazione	varie	FLR-MPL-PFTE-RWY4-014-AE-PL_Plan Simulaz
142	FLR	MPL	PFTE	RWY4	015	AE	SE	FLR-MPL-PFTE-RWY4-015-AE-SE	Prof Long RWY 11-29	Profilo longitudinale RWY 11-29	varie	FLR-MPL-PFTE-RWY4-015-AE-SE_Prof Long RWY 11-29
143	FLR	MPL	PFTE	RWY4	016	AE	SE	FLR-MPL-PFTE-RWY4-016-AE-SE	Prof Long TWY A	Profilo longitudinale taxiways Alfa	varie	FLR-MPL-PFTE-RWY4-016-AE-SE_Prof Long TWY A
144	FLR	MPL	PFTE	RWY4	017	AE	SE	FLR-MPL-PFTE-RWY4-017-AE-SE	Sez Trasv Sign RWY 11-29	Sezioni trasversali significative RWY 11-29	varie	FLR-MPL-PFTE-RWY4-017-AE-SE_Sez Trasv Sign RWY 11-29
145	FLR	MPL	PFTE	RWY4	018	OC	SE	FLR-MPL-PFTE-RWY4-018-OC-SE	Book Sez Trasv Mov Terr TWY	book sezioni trasversali movimenti terra pista e taxiways	varie	FLR-MPL-PFTE-RWY4-018-OC-SE_Book Sez Trasv Mov Terr TWY
146	FLR	MPL	PFTE	RWY4	019	OC	PL	FLR-MPL-PFTE-RWY4-019-OC-PL	Mapp Tip Pav	Mappatura tipologie pavimentazioni	varie	FLR-MPL-PFTE-RWY4-019-OC-PL_Mapp Tip Pav
147	FLR	MPL	PFTE	RWY4	020	OC	DE	FLR-MPL-PFTE-RWY4-020-OC-DE	Sez Tipo Pav RWY e TWY	Sezione tipo pavimentazioni runways e taxiways	varie	FLR-MPL-PFTE-RWY4-020-OC-DE_Sez Tipo Pav RWY e TWY
148	FLR	MPL	PFTE	RWY4	021	OC	DE	FLR-MPL-PFTE-RWY4-021-OC-DE	Sez Tipo Pav Ampl Apron 100	Sezioni tipo pavimentazioni ampliamento Apron 100	varie	FLR-MPL-PFTE-RWY4-021-OC-DE_Sez Tipo Pav Ampl Apron 100
149	FLR	MPL	PFTE	RWY4	022	AE	PL	FLR-MPL-PFTE-RWY4-022-AE-PL	Sup Ostacoli [RWY 2200m]	Superfici ostacoli [RWY 2200m]	1:5000	FLR-MPL-PFTE-RWY4-022-AE-PL_Sup Ostacoli [RWY 2200m]
150	FLR	MPL	PFTE	RWY4	023	AE	PL	FLR-MPL-PFTE-RWY4-023-AE-PL	Piani Rischio [RWY 2200m]	Piani di rischio [RWY 2200m]	1:10000	FLR-MPL-PFTE-RWY4-023-AE-PL_Piani Rischio [RWY 2200m]
151	FLR	MPL	PFTE	RWY4	024	AV	PL	FLR-MPL-PFTE-RWY4-024-AV-PL	Plan AVL&Radio-Parte 1	Planimetria Impianto Aiuti Visivi Luminosi e Radioassistenze - Parte 1	1:1000	FLR-MPL-PFTE-RWY4-024-AV-PL_Plan AVL&Radio-Parte 1
152	FLR	MPL	PFTE	RWY4	025	AV	PL	FLR-MPL-PFTE-RWY4-025-AV-PL	Plan AVL&Radio-Parte 2	Planimetria Impianto Aiuti Visivi Luminosi e Radioassistenze - Parte 2	1:1000	FLR-MPL-PFTE-RWY4-025-AV-PL_Plan AVL&Radio-Parte 2
153	FLR	MPL	PFTE	RWY4	026	AV	PL	FLR-MPL-PFTE-RWY4-026-AV-PL	Plan AVL&Radio-Parte 3	Planimetria Impianto Aiuti Visivi Luminosi e Radioassistenze - Parte 3	1:1000	FLR-MPL-PFTE-RWY4-026-AV-PL_Plan AVL&Radio-Parte 3
154	FLR	MPL	PFTE	RWY4	027	AV	PL	FLR-MPL-PFTE-RWY4-027-AV-PL	Plan AVL&Radio-Parte 4	Planimetria Impianto Aiuti Visivi Luminosi e Radioassistenze - Parte 4	1:1000	FLR-MPL-PFTE-RWY4-027-AV-PL_Plan AVL&Radio-Parte 4

sequenziale	AEROPORTO	PROGETTO	LIVELLO	CATEGORIA	PROGRESS CATEG	DISCIPLINA	TIPO DOC	CODICE ELABORATO	TITOLO RIDOTTO	TITOLO DOCUMENTO	SCALA	CODICE FILE COMPLETO
IDRAULICA INTERNA AL SEDIME - IDE												
IDI 1 - RELAZIONE GENERALE												
155	FLR	IMPL	PFTE	IDI1	001	II	RG	FLR-MPL-PFTE-IDI1-001-II-RG	Rel Gen Ope Idr Int Sed	Relazione Generale Opere Idrauliche Interne al Sedime Aeroportuale	-	FLR-MPL-PFTE-IDI1-001-II-RG_Rel Gen Ope Idr Int Sed
IDI 2 - ELABORATI GRAFICI												
156	FLR	IMPL	PFTE	IDI2	001	II	PL	FLR-MPL-PFTE-IDI2-001-II-PL	Plan SDP Gen	Planimetria di Progetto Generale	1:5000	FLR-MPL-PFTE-IDI2-001-II-PL_Plan SDP Gen
157	FLR	IMPL	PFTE	IDI2	002	II	PL	FLR-MPL-PFTE-IDI2-002-II-PL	Plan SDP Q1	Planimetria di Progetto Quadro 1	1:2000	FLR-MPL-PFTE-IDI2-002-II-PL_Plan SDP Q1
158	FLR	IMPL	PFTE	IDI2	003	II	PL	FLR-MPL-PFTE-IDI2-003-II-PL	Plan SDP Q2	Planimetria di Progetto Quadro 2	1:2000	FLR-MPL-PFTE-IDI2-003-II-PL_Plan SDP Q2
159	FLR	IMPL	PFTE	IDI2	004	II	PL	FLR-MPL-PFTE-IDI2-004-II-PL	Plan SDP Q3	Planimetria di progetto Quadro 3	1:2000	FLR-MPL-PFTE-IDI2-004-II-PL_Plan SDP Q3
160	FLR	IMPL	PFTE	IDI2	005	II	CR	FLR-MPL-PFTE-IDI2-005-II-CR	Plan Realiz Fase A	Planimetria Fasi Realizzative Fase A	1:5000	FLR-MPL-PFTE-IDI2-005-II-CR_Plan Realiz Fase A
161	FLR	IMPL	PFTE	IDI2	006	II	CR	FLR-MPL-PFTE-IDI2-006-II-CR	Plan Realiz Fase A1	Planimetria Fasi Realizzative Fase A1	1:5000	FLR-MPL-PFTE-IDI2-006-II-CR_Plan Realiz Fase A1
162	FLR	IMPL	PFTE	IDI2	007	II	CR	FLR-MPL-PFTE-IDI2-007-II-CR	Plan Realiz Fase B	Planimetria Fasi Realizzative Fase B	1:5000	FLR-MPL-PFTE-IDI2-007-II-CR_Plan Realiz Fase B
163	FLR	IMPL	PFTE	IDI2	008	II	CR	FLR-MPL-PFTE-IDI2-008-II-CR	Plan Realiz Fase C	Planimetria Fasi Realizzative Fase C	1:5000	FLR-MPL-PFTE-IDI2-008-II-CR_Plan Realiz Fase C
164	FLR	IMPL	PFTE	IDI2	009	II	CR	FLR-MPL-PFTE-IDI2-009-II-CR	Plan Realiz Fase D	Planimetria Fasi Realizzative Fase D	1:5000	FLR-MPL-PFTE-IDI2-009-II-CR_Plan Realiz Fase D
165	FLR	IMPL	PFTE	IDI2	010	II	CR	FLR-MPL-PFTE-IDI2-010-II-CR	Plan Realiz Fase E	Planimetria Fasi Realizzative Fase E	1:5000	FLR-MPL-PFTE-IDI2-010-II-CR_Plan Realiz Fase E
166	FLR	IMPL	PFTE	IDI2	011	II	CR	FLR-MPL-PFTE-IDI2-011-II-CR	Plan Realiz Fase F	Planimetria Fasi Realizzative Fase F	1:5000	FLR-MPL-PFTE-IDI2-011-II-CR_Plan Realiz Fase F
167	FLR	IMPL	PFTE	IDI2	012	II	DG	FLR-MPL-PFTE-IDI2-012-II-DG	Vasca C Plan e Sez Tip	Vasca C - Planimetria e Sezioni Tipologiche	varie	FLR-MPL-PFTE-IDI2-012-II-DG_Vasca C Plan e Sez Tip
168	FLR	IMPL	PFTE	IDI2	013	II	DE	FLR-MPL-PFTE-IDI2-013-II-DE	Tubaz Sez Tip e Part	Tubazioni - Sezioni Tipologiche e Particolari Costruttivi	1:50	FLR-MPL-PFTE-IDI2-013-II-DE_Tubaz Sez Tip e Part
169	FLR	IMPL	PFTE	IDI2	014	II	DE	FLR-MPL-PFTE-IDI2-014-II-DE	Sist Trat Sez Tip e Part	Sistemi di Trattamento - Sezioni Tipologiche e Particolari Costruttivi	varie	FLR-MPL-PFTE-IDI2-014-II-DE_Sist Trat Sez Tip e Part
170	FLR	IMPL	PFTE	IDI2	015	II	DE	FLR-MPL-PFTE-IDI2-015-II-DE	Sist Pomp Sez Tip e Part	Sistemi di Pompaggio - Sezioni Tipologiche e Particolari Costruttivi	varie	FLR-MPL-PFTE-IDI2-015-II-DE_Sist Pomp Sez Tip e Part
OPERE IDRAULICHE ESTERNE AL SEDIME - IDE												
OIE1 - DOCUMENTAZIONE GENERALE												
171	FLR	IMPL	PFTE	OIE1	001	IL	RG	FLR-MPL-PFTE-OIE1-001-IL-RG	Rel III Gen	Relazione Illustrativa Generale	-	FLR-MPL-PFTE-OIE1-001-IL-RG_Rel III Gen
172	FLR	IMPL	PFTE	OIE1	002	IL	PL	FLR-MPL-PFTE-OIE1-002-IL-PL	Cor Prog	Corografia stato di progetto	1:10000	FLR-MPL-PFTE-OIE1-002-IL-PL_Cor Prog
173	FLR	IMPL	PFTE	OIE1	003	IL	PL	FLR-MPL-PFTE-OIE1-003-IL-PL	Dist Op Idr Viarie	Distanze di rispetto tra opere idrauliche e viarie	1:5000	FLR-MPL-PFTE-OIE1-003-IL-PL_Dist Op Idr Viarie
174	FLR	IMPL	PFTE	OIE1	004	IL	RT	FLR-MPL-PFTE-OIE1-004-IL-RT	Rel Idr	Relazione Idraulica e allegati	-	FLR-MPL-PFTE-OIE1-004-IL-RT_Rel Idr
175	FLR	IMPL	PFTE	OIE1	005	IL	RT	FLR-MPL-PFTE-OIE1-005-IL-RT	Rel Idrol Acque Alte	Relazione Idrologica e determinazione delle portate - Parte A - Reticolo Acque Alte	-	FLR-MPL-PFTE-OIE1-005-IL-RT_Rel Idrol Acque Alte
176	FLR	IMPL	PFTE	OIE1	006	IL	RT	FLR-MPL-PFTE-OIE1-006-IL-RT	Rel Idrol Acque Basse	Relazione Idrologica e determinazione delle portate - Parte A - Reticolo Acque Basse	-	FLR-MPL-PFTE-OIE1-006-IL-RT_Rel Idrol Acque Basse
177	FLR	IMPL	PFTE	OIE1	007	IL	RC	FLR-MPL-PFTE-OIE1-007-IL-RC	Rel Sis	Relazione sismica - Opere idrauliche	-	FLR-MPL-PFTE-OIE1-007-IL-RC_Rel Sis
178	FLR	IMPL	PFTE	OIE1	008	GT	RT	FLR-MPL-PFTE-OIE1-008-GT-RT	Rel Proc Cons	Relazione specialistica processo di consolidazione	-	FLR-MPL-PFTE-OIE1-008-GT-RT_Rel Proc Cons
179	FLR	IMPL	PFTE	OIE1	009	IL	DT	FLR-MPL-PFTE-OIE1-009-IL-DT	Discip Tecnico	Disciplinare descrittivo e prestazionale degli elementi tecnici - Opere idrauliche	-	FLR-MPL-PFTE-OIE1-009-IL-DT_Discip Tecnico
180	FLR	IMPL	PFTE	OIE1	010	IL	RF	FLR-MPL-PFTE-OIE1-010-IL-RF	Rep Foto	Report fotografico reticolo idrografico	-	FLR-MPL-PFTE-OIE1-010-IL-RF_Rep Foto
181	FLR	IMPL	PFTE	OIE1	011	IL	PL	FLR-MPL-PFTE-OIE1-011-IL-PL	Plan S A	Planimetria stato attuale	1:5000	FLR-MPL-PFTE-OIE1-011-IL-PL_Plan S A
182	FLR	IMPL	PFTE	OIE1	012	IL	PL	FLR-MPL-PFTE-OIE1-012-IL-PL	Plan S P	Planimetria stato di progetto - Opere idrauliche	1:5000	FLR-MPL-PFTE-OIE1-012-IL-PL_Plan S P
183	FLR	IMPL	PFTE	OIE1	013	IL	PL	FLR-MPL-PFTE-OIE1-013-IL-PL	Plan Prog Q1	Planimetria di progetto Quadro 1 - Opere idrauliche	1:2000	FLR-MPL-PFTE-OIE1-013-IL-PL_Plan Prog Q1
184	FLR	IMPL	PFTE	OIE1	014	IL	PL	FLR-MPL-PFTE-OIE1-014-IL-PL	Plan Prog Q2	Planimetria di progetto Quadro 2 - Opere idrauliche	1:2000	FLR-MPL-PFTE-OIE1-014-IL-PL_Plan Prog Q2
185	FLR	IMPL	PFTE	OIE1	015	IL	PL	FLR-MPL-PFTE-OIE1-015-IL-PL	Retic Gest S S	Reticolo di gestione stato sovrapposto	1:5000	FLR-MPL-PFTE-OIE1-015-IL-PL_Retic Gest S S
186	FLR	IMPL	PFTE	OIE1	016	IL	PL	FLR-MPL-PFTE-OIE1-016-IL-PL	Retic Gest S P	Reticolo di gestione di progetto	1:5000	FLR-MPL-PFTE-OIE1-016-IL-PL_Retic Gest S P
187	FLR	IMPL	PFTE	OIE1	017	IL	EA	FLR-MPL-PFTE-OIE1-017-IL-EA	Calc Somm Spesa	Calcolo sommario della spesa	-	FLR-MPL-PFTE-OIE1-017-IL-EA_Calc Somm Spesa

sequenziale	AEROPORTO	PROGETTO	LIVELLO	CATEGORIA	PROGRESS CATEG	DISCIPLINA	TIPO DOC	CODICE ELABORATO	TITOLO RIDOTTO	TITOLO DOCUMENTO	SCALA	CODICE FILE COMPLETO
<u>OIE2 - ASPETTI GEOLOGICI</u>												
188	FLR	MPL	PFTE	OIE2	001	GL	RT	FLR-MPL-PFTE-OIE2-001-GL-RT	Rel Geo	Relazione geologica	-	FLR-MPL-PFTE-OIE2-001-GL-RT_Rel Geo
189	FLR	IMPL	PFTE	OIE2	002	GL	SC	FLR-MPL-PFTE-OIE2-002-GL-SC	Geo All A	Geologia Allegato A	-	FLR-MPL-PFTE-OIE2-002-GL-SC_Geo All A
190	FLR	IMPL	PFTE	OIE2	003	GL	SC	FLR-MPL-PFTE-OIE2-003-GL-SC	Geo All B	Geologia Allegato B	-	FLR-MPL-PFTE-OIE2-003-GL-SC_Geo All B
191	FLR	IMPL	PFTE	OIE2	004	GL	SC	FLR-MPL-PFTE-OIE2-004-GL-SC	Geo All C	Geologia Allegato C	-	FLR-MPL-PFTE-OIE2-004-GL-SC_Geo All C
192	FLR	MPL	PFTE	OIE2	005	GL	PL	FLR-MPL-PFTE-OIE2-005-GL-PL	Car Geolog	Carta geologica	1:5000	FLR-MPL-PFTE-OIE2-005-GL-PL_Car Geolog
193	FLR	IMPL	PFTE	OIE2	006	GL	PL	FLR-MPL-PFTE-OIE2-006-GL-PL	Car Idrogeo	Carta idrogeologica	1:5000	FLR-MPL-PFTE-OIE2-006-GL-PL_Car Idrogeo
194	FLR	IMPL	PFTE	OIE2	007	GL	PL	FLR-MPL-PFTE-OIE2-007-GL-PL	Car Geomorf	Carta geomorfologica	1:5000	FLR-MPL-PFTE-OIE2-007-GL-PL_Car Geomorf
195	FLR	MPL	PFTE	OIE2	008	GL	PL	FLR-MPL-PFTE-OIE2-008-GL-PL	Ubicaz Indag	Ubicazione delle indagini	1:5000	FLR-MPL-PFTE-OIE2-008-GL-PL_Ubicaz Indag
<u>OIE3 - FOSSO REALE E SISTEMA CASSE DI LAMINAZIONE</u>												
196	FLR	IMPL	PFTE	OIE3	001	IL	PF	FLR-MPL-PFTE-OIE3-001-IL-PF	FR Prof Idr S P	Fosso Reale - Profilo idraulico stato progetto	varie	FLR-MPL-PFTE-OIE3-001-IL-PF_FR Prof Idr S P
197	FLR	IMPL	PFTE	OIE3	002	IL	SE	FLR-MPL-PFTE-OIE3-002-IL-SE	FR Sez Tip	Fosso Reale - Sezioni tipologiche	varie	FLR-MPL-PFTE-OIE3-002-IL-SE_FR Sez Tip
198	FLR	IMPL	PFTE	OIE3	003	IL	SE	FLR-MPL-PFTE-OIE3-003-IL-SE	FR Sez Tip Ponti	Fosso Reale - Sezioni tipologiche Ponti	varie	FLR-MPL-PFTE-OIE3-003-IL-SE_FR Sez Tip Ponti
199	FLR	IMPL	PFTE	OIE3	004	IL	SE	FLR-MPL-PFTE-OIE3-004-IL-SE	Dune Sez Tip	Dune - Pianta, sezioni tipologiche e particolari	varie	FLR-MPL-PFTE-OIE3-004-IL-SE_Dune Sez Tip
200	FLR	IMPL	PFTE	OIE3	005	IL	DG	FLR-MPL-PFTE-OIE3-005-IL-DG	FR Dev Baxter	Fosso Reale - Opera di deviazione allo stabilimento Baxter - Pianta e sezioni	varie	FLR-MPL-PFTE-OIE3-005-IL-DG_FR Dev Baxter
201	FLR	IMPL	PFTE	OIE3	006	IL	DG	FLR-MPL-PFTE-OIE3-006-IL-DG	FR Aff Area Serv	Fosso Reale - Affiancamento area di servizio - Pianta, sezione e particolari	varie	FLR-MPL-PFTE-OIE3-006-IL-DG_FR Aff Area Serv
202	FLR	IMPL	PFTE	OIE3	007	IL	DG	FLR-MPL-PFTE-OIE3-007-IL-DG	FR Nuova Inalv Reimm	Fosso Reale Nuova inalveazione - Reimmissione nel vecchio alveo - Pianta e sezioni	varie	FLR-MPL-PFTE-OIE3-007-IL-DG_FR Nuova Inalv Reimm
203	FLR	IMPL	PFTE	OIE3	008	IL	DG	FLR-MPL-PFTE-OIE3-008-IL-DG	FR Deriv Reimm	Derivazione del Fosso Reale - Reimmissione nel vecchio alveo - Pianta e sezioni	varie	FLR-MPL-PFTE-OIE3-008-IL-DG_FR Deriv Reimm
204	FLR	IMPL	PFTE	OIE3	009	IL	DG	FLR-MPL-PFTE-OIE3-009-IL-DG	Area Lam A	Area di laminazione idraulica "A" - Pianta e sezioni tipologiche	varie	FLR-MPL-PFTE-OIE3-009-IL-DG_Area Lam A
205	FLR	IMPL	PFTE	OIE3	010	IL	DG	FLR-MPL-PFTE-OIE3-010-IL-DG	Area Lam A Op Pres	Area di laminazione idraulica "A" - Opere di presa e di scarico Organi di manovra - Pianta e sezioni	varie	FLR-MPL-PFTE-OIE3-010-IL-DG_Area Lam A Op Pres
206	FLR	IMPL	PFTE	OIE3	011	IL	DG	FLR-MPL-PFTE-OIE3-011-IL-DG	Area Lam B	Area di laminazione idraulica "B" - Pianta e sezioni tipologiche	varie	FLR-MPL-PFTE-OIE3-011-IL-DG_Area Lam B
207	FLR	IMPL	PFTE	OIE3	012	IL	DG	FLR-MPL-PFTE-OIE3-012-IL-DG	Coll Scar Cassa Orient	Collettore di scarico cassa Orientale - Pianta, profilo e particolari	varie	FLR-MPL-PFTE-OIE3-012-IL-DG_Coll Scar Cassa Orient
<u>OIE4 - NUOVO CANALE DI GRONDA</u>												
208	FLR	IMPL	PFTE	OIE4	001	IL	DG	FLR-MPL-PFTE-OIE4-001-IL-DG	Gronda Plan Sez	Nuovo Canale di Gronda - Planimetria e sezioni tipologiche	varie	FLR-MPL-PFTE-OIE4-001-IL-DG_Gronda Plan Sez
209	FLR	IMPL	PFTE	OIE4	002	IL	DG	FLR-MPL-PFTE-OIE4-002-IL-DG	Gronda Prof Tomb Attravers	Nuovo Canale di Gronda - Profilo e tipologico tombini di immissione reticolo e attraversamenti	1:100	FLR-MPL-PFTE-OIE4-002-IL-DG_Gronda Prof Tomb Attravers
<u>OIE5 - NUOVO CANALE LUPAIA - GIUNCHI</u>												
210	FLR	IMPL	PFTE	OIE5	001	IL	DG	FLR-MPL-PFTE-OIE5-001-IL-DG	Lupaia-Giunchi Prof Sez	Nuovo Canale Lupaia Giunchi - Profilo e sezioni tipologiche	varie	FLR-MPL-PFTE-OIE5-001-IL-DG_Lupaia-Giunchi Prof Sez
<u>OIE6 - COLLETTORE FOGNARIO POLO UNIVERSITARIO</u>												
211	FLR	IMPL	PFTE	OIE6	001	IL	DG	FLR-MPL-PFTE-OIE6-001-IL-DG	Coll Fognar Univ Plan Prof Sez	Collettore Fognario Polo Universitario - Planimetria, profilo e sezioni tipologiche	varie	FLR-MPL-PFTE-OIE6-001-IL-DG_Coll Fognar Univ Plan Prof Sez
<u>OIE7 - TOMBINO DI DERIVAZIONE</u>												
212	FLR	IMPL	PFTE	OIE7	001	IL	PI	FLR-MPL-PFTE-OIE7-001-IL-PI	Tomb Deriv Pianta	Tombino di derivazione - Pianta	varie	FLR-MPL-PFTE-OIE7-001-IL-PI_Tomb Deriv Pianta
213	FLR	IMPL	PFTE	OIE7	002	IL	SE	FLR-MPL-PFTE-OIE7-002-IL-SE	Tomb Deriv Sez	Tombino di derivazione - Sezioni	varie	FLR-MPL-PFTE-OIE7-002-IL-SE_Tomb Deriv Sez

sequenziale	AEROPORTO	PROGETTO	LIVELLO	CATEGORIA	PROGRESS CATEG	DISCIPLINA	TIPO DOC	CODICE ELABORATO	TITOLO RIDOTTO	TITOLO DOCUMENTO	SCALA	CODICE FILE COMPLETO
VIABILITÀ - VBT												
<u>VB1-ELABORATI GENERALI</u>												
214	FLR	IMPL	PFTE	VB1	001	GE	RT	FLR-MPL-PFTE-VBT1-001-GE-RT	Rel Gen	Relazione generale	-	FLR-MPL-PFTE-VBT1-001-GE-RT_Rel Gen
215	FLR	IMPL	PFTE	VB1	002	GE	RT	FLR-MPL-PFTE-VBT1-002-GE-RT	Calc Somm Sp	Calcolo sommario della spesa	-	FLR-MPL-PFTE-VBT1-002-GE-RT_Calc Somm Sp
216	FLR	IMPL	PFTE	VB1	003	GE	RT	FLR-MPL-PFTE-VBT1-003-GE-RT	Cap Spec App	Capitolato speciale d'appalto-parte tecnica	-	FLR-MPL-PFTE-VBT1-003-GE-RT_Cap Spec App
<u>VB2-RELAZIONI SPECIALISTICHE OPERE CIVILI</u>												
217	FLR	IMPL	PFTE	VB2	001	OC	RT	FLR-MPL-PFTE-VBT2-001-OC-RT	Rel Tec Strad	Relazione tecnica stradale	-	FLR-MPL-PFTE-VBT2-001-OC-RT_Rel Tec Strad
218	FLR	IMPL	PFTE	VB2	002	OC	RT	FLR-MPL-PFTE-VBT2-002-OC-RT	Rel Geot	Relazione geotecnica	-	FLR-MPL-PFTE-VBT2-002-OC-RT_Rel Geot
219	FLR	MPL	PFTE	VB2	003	ST	RT	FLR-MPL-PFTE-VBT2-003-ST-RT	Rel Strut Op Civ Viab	Relazione strutturale opere civili viabilità	-	FLR-MPL-PFTE-VBT2-003-ST-RT_Rel Strut Op Civ Viab
<u>VB3 - RELAZIONI SPECIALISTICHE GEOLOGICHE</u>												
220	FLR	IMPL	PFTE	VB3	001	GL	RT	FLR-MPL-PFTE-VBT3-001-GL-RT	Rel Geol Vbt Princ	Relazione geologica viabilità principale	-	FLR-MPL-PFTE-VBT3-001-GL-RT_Rel Geol Vbt Princ
221	FLR	IMPL	PFTE	VB3	002	GL	RT	FLR-MPL-PFTE-VBT3-002-GL-RT	Rel Geol Vbt Princ All A	Relazione geologica viabilità principale - Allegato A	-	FLR-MPL-PFTE-VBT3-002-GL-RT_Rel Geol Vbt Princ All A
222	FLR	MPL	PFTE	VB3	003	GL	RT	FLR-MPL-PFTE-VBT3-003-GL-RT	Rel Geol Vbt Princ All B	Relazione geologica viabilità principale - Allegato B	-	FLR-MPL-PFTE-VBT3-003-GL-RT_Rel Geol Vbt Princ All B
223	FLR	IMPL	PFTE	VB3	004	GL	RT	FLR-MPL-PFTE-VBT3-004-GL-RT	Rel Geol Vbt Princ All C	Relazione geologica viabilità principale - Allegato C	-	FLR-MPL-PFTE-VBT3-004-GL-RT_Rel Geol Vbt Princ All C
<u>VB4 - RELAZIONI SPECIALISTICHE IDRAULICHE</u>												
224	FLR	MPL	PFTE	VB4	001	IR	RT	FLR-MPL-PFTE-VBT4 -001-IR-RT	Rel Fatt Idr Sott	Relazione fattibilità idraulica sottopasso	-	FLR-MPL-PFTE-VBT4 -001-IR-RT_Rel Fatt Idr Sott
<u>VB5 - ELABORATI GRAFICI GENERALI</u>												
225	FLR	IMPL	PFTE	VB5	001	GE	DG	FLR-MPL-PFTE-VBT5-001-GE-DG	Corog Ins	Corografia d'insieme	1:25000	FLR-MPL-PFTE-VBT5-001-GE-DG_Corog Ins
226	FLR	IMPL	PFTE	VB5	002	GE	PL	FLR-MPL-PFTE-VBT5-002-GE-PL	Plan Inq Terr	Planimetria di inquadramento territoriale	1:10000	FLR-MPL-PFTE-VBT5-002-GE-PL_Plan Inq Terr
227	FLR	MPL	PFTE	VB5	003	GE	PL	FLR-MPL-PFTE-VBT5-003-GE-PL	Plan Gen S A	Planimetria generale - stato attuale	1:5000	FLR-MPL-PFTE-VBT5-003-GE-PL_Plan Gen S A
228	FLR	IMPL	PFTE	VB5	004	GE	PL	FLR-MPL-PFTE-VBT5-004-GE-PL	Plan Gen S P	Planimetria generale - stato di progetto	1:5000	FLR-MPL-PFTE-VBT5-004-GE-PL_Plan Gen S P
229	FLR	IMPL	PFTE	VB5	005	GE	PL	FLR-MPL-PFTE-VBT5-005-GE-PL	Plan Demol	Planimetria delle demolizioni	1:1000	FLR-MPL-PFTE-VBT5-005-GE-PL_Plan Demol
230	FLR	MPL	PFTE	VB5	006	GL	DG	FLR-MPL-PFTE-VBT5-006-GL-DG	Car Geolog	Carta geologica	1:5000	FLR-MPL-PFTE-VBT5-006-GL-DG_Car Geolog
231	FLR	IMPL	PFTE	VB5	007	GL	DG	FLR-MPL-PFTE-VBT5-007-GL-DG	Car Idrog	Carta idrogeologica	1:5000	FLR-MPL-PFTE-VBT5-007-GL-DG_Car Idrog
232	FLR	IMPL	PFTE	VB5	008	GL	DG	FLR-MPL-PFTE-VBT5-008-GL-DG	Car Geom	Carta geomorfologica	1:5000	FLR-MPL-PFTE-VBT5-008-GL-DG_Car Geom
233	FLR	IMPL	PFTE	VB5	009	GL	DG	FLR-MPL-PFTE-VBT5-009-GL-DG	Ubic Ind	Ubicazione delle indagini	1:5000	FLR-MPL-PFTE-VBT5-009-GL-DG_Ubic Ind
234	FLR	MPL	PFTE	VB5	010	GL	SE	FLR-MPL-PFTE-VBT5-010-GL-SE	Sez Litos	Sezione litostratigrafica tracciato di progetto	varie	FLR-MPL-PFTE-VBT5-010-GL-SE_Sez Litos
235	FLR	IMPL	PFTE	VB5	011	IR	DG	FLR-MPL-PFTE-VBT5-011-IR-DG	Quad PGRA	Quadro conoscitivo attuale - PGRA	1:5000	FLR-MPL-PFTE-VBT5-011-IR-DG_Quad PGRA
236	FLR	IMPL	PFTE	VB5	012	IR	DG	FLR-MPL-PFTE-VBT5-012-IR-DG	Quad PU	Quadro conoscitivo attuale - Pianificazione urbanistica	1:5000	FLR-MPL-PFTE-VBT5-012-IR-DG_Quad PU
<u>VB6 - VIABILITÀ PRINCIPALE TRATTO "AB"</u>												
237	FLR	IMPL	PFTE	VB6	001	OC	PL	FLR-MPL-PFTE-VBT6-001-OC-PL	Plan Prog AB	Planimetria di progetto	1:2000	FLR-MPL-PFTE-VBT6-001-OC-PL_Plan Prog AB
238	FLR	IMPL	PFTE	VB6	002	OC	SE	FLR-MPL-PFTE-VBT6-002-OC-SE	Prof Long AB	Profilo Longitudinale	varie	FLR-MPL-PFTE-VBT6-002-OC-SE_Prof Long AB
239	FLR	IMPL	PFTE	VB6	003	OC	SE	FLR-MPL-PFTE-VBT6-003-OC-SE	Book sez trasv AB	Booklet sezioni trasversali	varie	FLR-MPL-PFTE-VBT6-003-OC-SE_Book sez trasv AB
240	FLR	MPL	PFTE	VB6	004	OC	PL	FLR-MPL-PFTE-VBT6-004-OC-PL	Plan Tracc AB	Planimetria di tracciamento	1:2000	FLR-MPL-PFTE-VBT6-004-OC-PL_Plan Tracc AB
<u>VB7 - NODO A ROTATORIA POLO SCIENTIFICO</u>												
241	FLR	IMPL	PFTE	VB7	001	OC	PL	FLR-MPL-PFTE-VBT7-001-OC-PL	Plan Prof Long A	Planimetria di progetto e Profili Longitudinali	varie	FLR-MPL-PFTE-VBT7-001-OC-PL_Plan Prof Long A
242	FLR	MPL	PFTE	VB7	002	OC	SE	FLR-MPL-PFTE-VBT7-002-OC-SE	Book sez trasv A	Booklet sezioni trasversali	varie	FLR-MPL-PFTE-VBT7-002-OC-SE_Book sez trasv A
<u>VB8 - NODO B SVINCOLO OSMANNORO</u>												
243	FLR	IMPL	PFTE	VB8	001	OC	PL	FLR-MPL-PFTE-VBT8-001-OC-PL	Plan Prof Long B	Planimetria di progetto e Profili Longitudinali	varie	FLR-MPL-PFTE-VBT8-001-OC-PL_Plan Prof Long B
244	FLR	IMPL	PFTE	VB8	002	OC	SE	FLR-MPL-PFTE-VBT8-002-OC-SE	Book sez trasv B	Booklet sezioni trasversali	varie	FLR-MPL-PFTE-VBT8-002-OC-SE_Book sez trasv B
245	FLR	MPL	PFTE	VB8	003	OC	PL	FLR-MPL-PFTE-VBT8-003-OC-PL	Rampa Imm A11	Rampa provvisoria di immissione A11: planimetria e profili	varie	FLR-MPL-PFTE-VBT8-003-OC-PL_Rampa Imm A11
246	FLR	IMPL	PFTE	VB8	004	OC	SE	FLR-MPL-PFTE-VBT8-004-OC-SE	Book sez trasv A11	Rampa provvisoria di immissione A11: booklet sezioni trasversali	varie	FLR-MPL-PFTE-VBT8-004-OC-SE_Book sez trasv A11

sequenziale	AEROPORTO	PROGETTO	LIVELLO	CATEGORIA	PROGRESS CATEG	DISCIPLINA	TIPO DOC	CODICE ELABORATO	TITOLO RIDOTTO	TITOLO DOCUMENTO	SCALA	CODICE FILE COMPLETO
<u>VB T9 - VIABILITÀ DI SERVIZIO AEROPORTO E NODO C</u>												
247	FLR	MPL	PFTE	VB T9	001	OC	PL	FLR-MPL-PFTE-VBT9-001-OC-PL	Plan Prof Long BC	Planimetria di progetto e profili longitudinali BC	varie	FLR-MPL-PFTE-VBT9-001-OC-PL_Plan Prof Long BC
248	FLR	MPL	PFTE	VB T9	002	OC	PL	FLR-MPL-PFTE-VBT9-002-OC-PL	Plan Prof Long C	Planimetria di progetti e profili longitudinali nodo C	varie	
249	FLR	MPL	PFTE	VB T9	003	OC	SE	FLR-MPL-PFTE-VBT9-003-OC-SE	Book sez trasv BC	Booklet sezioni trasversali BC	varie	FLR-MPL-PFTE-VBT9-003-OC-SE_Book sez trasv BC
250	FLR	MPL	PFTE	VB T9	004	OC	SE	FLR-MPL-PFTE-VBT9-004-OC-SE	Book sez trasv C	Booklet sezioni trasversali C	varie	FLR-MPL-PFTE-VBT9-004-OC-SE_Book sez trasv C
<u>VB T10 - NODI D-E COLLEGAMENTO STAZIONE FERROVIARIA DI CASTELLO</u>												
251	FLR	MPL	PFTE	VB T10	001	OC	PL	FLR-MPL-PFTE-VBT10-001-OC-PL	Plan Prof Long DE	Planimetria di progetto e profilo longitudinale Nodo D ed E	varie	FLR-MPL-PFTE-VBT10-001-OC-PL_Plan Prof Long DE
252	FLR	MPL	PFTE	VB T10	002	OC	SE	FLR-MPL-PFTE-VBT10-002-OC-SE	Book sez trasv DE	Booklet sezioni trasversali Nodo D ed E	varie	FLR-MPL-PFTE-VBT10-002-OC-SE_Book sez trasv DE
<u>VB T11 - NUOVO TRATTO DI RICONNESSIONE A VIA DEL PANTANO</u>												
253	FLR	MPL	PFTE	VB T11	001	OC	PL	FLR-MPL-PFTE-VBT11-001-OC-PL	Plan Prog Long Pant	Planimetria di progetto e profilo longitudinale via del Pantano	varie	FLR-MPL-PFTE-VBT11-001-OC-PL_Plan Prog Long Pant
254	FLR	MPL	PFTE	VB T11	002	OC	SE	FLR-MPL-PFTE-VBT11-002-OC-SE	Book sez trasv Pant	Booklet sezioni trasversali via del Pantano	varie	FLR-MPL-PFTE-VBT11-002-OC-SE_Book sez trasv Pant
<u>VB T12 - PONTE SU RAMPA A11</u>												
255	FLR	MPL	PFTE	VB T12	001	OC	PL	FLR-MPL-PFTE-VBT12-001-OC-PL	Plan Sez Prosp A11	Planimetria, sezione longitudinale e trasversale, prospetto Ponte su rampa A11	varie	FLR-MPL-PFTE-VBT12-001-OC-PL_Plan Sez Prosp A11
256	FLR	MPL	PFTE	VB T12	002	OC	PL	FLR-MPL-PFTE-VBT12-002-OC-PL	Fasi Realiz A11	Fasi realizzative Ponte su rampa A11	varie	FLR-MPL-PFTE-VBT12-002-OC-PL_Fasi Realiz A11
<u>VB T13 - PONTE SUL FOSSO REALE</u>												
257	FLR	MPL	PFTE	VB T13	001	OC	PL	FLR-MPL-PFTE-VBT13-001-OC-PL	Plan Sez Prosp Fos Rea	Planimetria, sezione longitudinale e trasversale, prospetto Ponte su Fosso Reale	varie	FLR-MPL-PFTE-VBT13-001-OC-PL_Plan Sez Prosp Fos Rea
258	FLR	MPL	PFTE	VB T13	002	OC	PL	FLR-MPL-PFTE-VBT13-002-OC-PL	Fasi Realiz Fos Rea	Fasi realizzative Ponte su Fosso Reale	varie	FLR-MPL-PFTE-VBT13-002-OC-PL_Fasi Realiz Fos Rea
<u>VB T14 - SOTTOPASSO RWY 11-29</u>												
259	FLR	MPL	PFTE	VB T14	001	OC	PL	FLR-MPL-PFTE-VBT14-001-OC-PL	Plan Sez Sot	Planimetria, sezione longitudinale e trasversale Sottopasso	varie	FLR-MPL-PFTE-VBT14-001-OC-PL_Plan Sez Sot
260	FLR	MPL	PFTE	VB T14	002	OC	PL	FLR-MPL-PFTE-VBT14-002-OC-PL	Fasi Realiz Sot	Fasi realizzative Sottopasso	varie	FLR-MPL-PFTE-VBT14-002-OC-PL_Fasi Realiz Sot
261	FLR	MPL	PFTE	VB T14	003	IR	SD	FLR-MPL-PFTE-VBT14-003-IR-SD	Int risc idr sott	Interventi di gestione del rischio idraulico sottopasso stradale	1:1000	FLR-MPL-PFTE-VBT14-003-IR-SD_Int risc idr sott
<u>VB T15 - SEZIONI TIPO</u>												
262	FLR	MPL	PFTE	VB T15	001	OC	SE	FLR-MPL-PFTE-VBT15-001-OC-SE	Sez Tipo Viab	Sezioni tipo viabilità	1:50	FLR-MPL-PFTE-VBT15-001-OC-SE_Sez Tipo Viab
263	FLR	MPL	PFTE	VB T15	002	OC	SE	FLR-MPL-PFTE-VBT15-002-OC-SE	Sez Tipo Rotat	Sezioni tipo rotatorie	1:50	FLR-MPL-PFTE-VBT15-002-OC-SE_Sez Tipo Rotat
264	FLR	MPL	PFTE	VB T15	003	OC	SC	FLR-MPL-PFTE-VBT15-003-OC-SC	Sch Tipo Barr	Schema tipologico barriere di sicurezza	varie	FLR-MPL-PFTE-VBT15-003-OC-SC_Sch Tipo Barr
<u>VB T16 - IMPIANTI DI ILLUMINAZIONE E SPECIALI</u>												
265	FLR	MPL	PFTE	VB T16	001	IE	PL	FLR-MPL-PFTE-VBT16-001-IE-PL	Plan Imp Rot A	Planimetria apparecchiature e impianti Rotatoria A	1:200	FLR-MPL-PFTE-VBT16-001-IE-PL_Plan Imp Rot A
266	FLR	MPL	PFTE	VB T16	002	IE	PL	FLR-MPL-PFTE-VBT16-002-IE-PL	Plan Imp Rot B	Planimetria apparecchiature e impianti Rotatoria B	1:200	FLR-MPL-PFTE-VBT16-002-IE-PL_Plan Imp Rot B
267	FLR	MPL	PFTE	VB T16	003	IE	PL	FLR-MPL-PFTE-VBT16-003-IE-PL	Plan Imp Rot C BC	Planimetria apparecchiature e impianti Rotatoria C e tratto BC	1:500	FLR-MPL-PFTE-VBT16-003-IE-PL_Plan Imp Rot C BC
268	FLR	MPL	PFTE	VB T16	004	IE	PL	FLR-MPL-PFTE-VBT16-004-IE-PL	Plan Imp Rampe Aut	Planimetria apparecchiature e impianti Rampe	1:500	FLR-MPL-PFTE-VBT16-004-IE-PL_Plan Imp Rampe Aut

sequenziale	AEROPORTO	PROGETTO	LIVELLO	CATEGORIA	PROGRESS CATEG	DISCIPLINA	TIPO DOC	CODICE ELABORATO	TITOLO RIDOTTO	TITOLO DOCUMENTO	SCALA	CODICE FILE COMPLETO
DUNA ANTIRUMORE - DUN												
269	FLR	MPL	PFTE	DUN1	001	GE	RG	FLR-MPL-PFTE-DUN1-001-GE-RG	Duna Rel Gen	Duna Antirumore - Relazione Generale	-	FLR-MPL-PFTE-DUN1-001-GE-RG_Duna Rel Gen
270	FLR	MPL	PFTE	DUN1	002	GE	PL	FLR-MPL-PFTE-DUN1-002-GE-PL	Duna Plan Ril Coro	Duna Antirumore - Planimetria di Rilievo e Corografia	varie	FLR-MPL-PFTE-DUN1-002-GE-PL_Duna Plan Ril Coro
271	FLR	MPL	PFTE	DUN1	003	CT	PL	FLR-MPL-PFTE-DUN1-003-CT-PL	Duna Plan Cat	Duna Antirumore - Planimetria Catastale	1:3000	FLR-MPL-PFTE-DUN1-003-CT-PL_Duna Plan Cat
272	FLR	MPL	PFTE	DUN1	004	PA	RT	FLR-MPL-PFTE-DUN1-004-PA-RT	Duna Rel Sor	Duna Antirumore - Relazione di Caratterizzazione delle sorgenti	-	FLR-MPL-PFTE-DUN1-004-PA-RT_Duna Rel Sor
273	FLR	MPL	PFTE	DUN1	005	AC	RT	FLR-MPL-PFTE-DUN1-005-AC-RT	Duna Prog Acus	Duna Antirumore - Progettazione acustica della duna antirumore	-	FLR-MPL-PFTE-DUN1-005-AC-RT_Duna Prog Acus
274	FLR	MPL	PFTE	DUN1	006	GL	RT	FLR-MPL-PFTE-DUN1-006-GL-RT	Duna Rel Geol	Duna Antirumore - Relazione Geologica con la parametrizzazione del terreno	-	FLR-MPL-PFTE-DUN1-006-GL-RT_Duna Rel Geol
275	FLR	MPL	PFTE	DUN1	006A	GL	RT	FLR-MPL-PFTE-DUN1-006A-GL-RT	Duna Rel Geol A	Duna Antirumore - Allegato A alla Relazione Geologica con la parametrizzazione del Terreno	-	FLR-MPL-PFTE-DUN1-006A-GL-RT_Duna Rel Geol A
276	FLR	MPL	PFTE	DUN1	007	GE	DG	FLR-MPL-PFTE-DUN1-007-GE-DG	Duna Ris Interf	Duna Antirumore - Ricognizione delle interferenze e proposte di risoluzione	varie	FLR-MPL-PFTE-DUN1-007-GE-DG_Duna Ris Interf
277	FLR	MPL	PFTE	DUN1	008	AR	PL	FLR-MPL-PFTE-DUN1-008-AR-PL	Duna Plan Gen Prog	Duna Antirumore - Planimetria di Progetto Generale - Inquadramento	1:2500	FLR-MPL-PFTE-DUN1-008-AR-PL_Duna Plan Gen Prog
278	FLR	MPL	PFTE	DUN1	009	AR	PL	FLR-MPL-PFTE-DUN1-009-AR-PL	Duna Plan Prog Q1	Duna Antirumore - Planimetria di Progetto Quadro 1	1:1000	FLR-MPL-PFTE-DUN1-009-AR-PL_Duna Plan Prog Q1
279	FLR	MPL	PFTE	DUN1	010	AR	PL	FLR-MPL-PFTE-DUN1-010-AR-PL	Duna Plan Prog Q2	Duna Antirumore - Planimetria di Progetto Quadro 2	1:1000	FLR-MPL-PFTE-DUN1-010-AR-PL_Duna Plan Prog Q2
280	FLR	MPL	PFTE	DUN1	011	AR	DE	FLR-MPL-PFTE-DUN1-011-AR-DE	Duna Osserv	Duna Antirumore - Particolare osservatorio	varie	FLR-MPL-PFTE-DUN1-011-AR-DE_Duna Osserv
281	FLR	MPL	PFTE	DUN1	012	ST	RT	FLR-MPL-PFTE-DUN1-012-ST-RT	Duna Rel Str	Duna Antirumore - Relazione Strutturale terre armate	-	FLR-MPL-PFTE-DUN1-012-ST-RT_Duna Rel Str
282	FLR	MPL	PFTE	DUN1	013	OC	SE	FLR-MPL-PFTE-DUN1-013-OC-SE	Duna Sez Op Terra	Duna Antirumore - Sezioni trasversali opere in terra	varie	FLR-MPL-PFTE-DUN1-013-OC-SE_Duna Sez Op Terra
283	FLR	MPL	PFTE	DUN1	014	IL	RT	FLR-MPL-PFTE-DUN1-014-IL-RT	Duna Rel Idr	Duna Antirumore - Relazione idrologica idraulica	-	FLR-MPL-PFTE-DUN1-014-IL-RT_Duna Rel Idr
284	FLR	MPL	PFTE	DUN1	015	IL	DE	FLR-MPL-PFTE-DUN1-015-IL-DE	Duna Dren Q1	Duna Antirumore - Particolari opere di drenaggio Quadro 1	varie	FLR-MPL-PFTE-DUN1-015-IL-DE_Duna Dren Q1
285	FLR	MPL	PFTE	DUN1	016	IL	DE	FLR-MPL-PFTE-DUN1-016-IL-DE	Duna Dren Q2	Duna Antirumore - Particolari opere di drenaggio Quadro 2	varie	FLR-MPL-PFTE-DUN1-016-IL-DE_Duna Dren Q2
286	FLR	MPL	PFTE	DUN2	001	PA	RT	FLR-MPL-PFTE-DUN2-001-PA-RT	Duna Rel Gen Pae	Duna Antirumore - Relazione generale delle opere di inserimento paesaggistico	-	FLR-MPL-PFTE-DUN2-001-PA-RT_Duna Rel Gen Pae
287	FLR	MPL	PFTE	DUN2	002	PA	DG	FLR-MPL-PFTE-DUN2-002-PA-DG	Duna Plan Gest Veg	Duna Antirumore - Carta della gestione delle pre-esistenze vegetazionali	varie	FLR-MPL-PFTE-DUN2-002-PA-DG_Duna Plan Gest Veg
288	FLR	MPL	PFTE	DUN2	003	PA	RT	FLR-MPL-PFTE-DUN2-003-PA-RT	Duna LG Gest Veg	Duna Antirumore - Linee guida per la gestione delle pre-esistenze vegetazionali	-	FLR-MPL-PFTE-DUN2-003-PA-RT_Duna LG Gest Veg
289	FLR	MPL	PFTE	DUN2	004	PA	PL	FLR-MPL-PFTE-DUN2-004-PA-PL	Duna Pae Plan Gen	Duna Antirumore - Opere di inserimento paesaggistico - Planimetria generale	1:2000	FLR-MPL-PFTE-DUN2-004-PA-PL_Duna Pae Plan Gen
290	FLR	MPL	PFTE	DUN2	005	PA	DE	FLR-MPL-PFTE-DUN2-005-PA-DE	Duna Pae Plan Q1	Duna Antirumore - Opere di inserimento paesaggistico - Planimetria di dettaglio 1 di 4	1:250	FLR-MPL-PFTE-DUN2-005-PA-DE_Duna Pae Plan Q1
291	FLR	MPL	PFTE	DUN2	006	PA	DE	FLR-MPL-PFTE-DUN2-006-PA-DE	Duna Pae Plan Q2	Duna Antirumore - Opere di inserimento paesaggistico - Planimetria di dettaglio 2 di 4	1:250	FLR-MPL-PFTE-DUN2-006-PA-DE_Duna Pae Plan Q2
292	FLR	MPL	PFTE	DUN2	007	PA	DE	FLR-MPL-PFTE-DUN2-007-PA-DE	Duna Pae Plan Q3	Duna Antirumore - Opere di inserimento paesaggistico - Planimetria di dettaglio 3 di 4	1:250	FLR-MPL-PFTE-DUN2-007-PA-DE_Duna Pae Plan Q3
293	FLR	MPL	PFTE	DUN2	008	PA	DE	FLR-MPL-PFTE-DUN2-008-PA-DE	Duna Pae Plan Q4	Duna Antirumore - Opere di inserimento paesaggistico - Planimetria di dettaglio 4 di 4	1:250	FLR-MPL-PFTE-DUN2-008-PA-DE_Duna Pae Plan Q4
294	FLR	MPL	PFTE	DUN2	009	PA	SE	FLR-MPL-PFTE-DUN2-009-PA-SE	Duna Pae Sez 1	Duna Antirumore - Opere di inserimento paesaggistico - Sezioni 1 di 2	1:200	FLR-MPL-PFTE-DUN2-009-PA-SE_Duna Pae Sez 1
295	FLR	MPL	PFTE	DUN2	010	PA	SE	FLR-MPL-PFTE-DUN2-010-PA-SE	Duna Pae Sez 2	Duna Antirumore - Opere di inserimento paesaggistico - Sezioni 2 di 2	1:200	FLR-MPL-PFTE-DUN2-010-PA-SE_Duna Pae Sez 2
296	FLR	MPL	PFTE	DUN2	011	PA	RT	FLR-MPL-PFTE-DUN2-011-PA-RT	Duna LG Nuova Veg	Duna Antirumore - Linee guida tecnico-operative per gli interventi di messa a dimora della vegetazione di nuovo impianto	-	FLR-MPL-PFTE-DUN2-011-PA-RT_Duna LG Nuova Veg
297	FLR	MPL	PFTE	DUN2	012	GE	PM	FLR-MPL-PFTE-DUN2-012-GE-PM	Duna Pian Man	Duna Antirumore - Piano di manutenzione delle opere	-	FLR-MPL-PFTE-DUN2-012-GE-PM_Duna Pian Man
298	FLR	MPL	PFTE	DUN2	013	IE	RT	FLR-MPL-PFTE-DUN2-013-IE-RT	Duna Rel IE	Duna Antirumore - Relazione specialistica del progetto elettrico	-	FLR-MPL-PFTE-DUN2-013-IE-RT_Duna Rel IE
299	FLR	MPL	PFTE	DUN2	014	PA	3D	FLR-MPL-PFTE-DUN2-014-PA-3D	Duna Foto Ins	Duna Antirumore - Ricostruzione fotorealistica dell'area	1:2000	FLR-MPL-PFTE-DUN2-014-PA-3D_Duna Foto Ins
300	FLR	MPL	PFTE	DUN2	015	GE	ST	FLR-MPL-PFTE-DUN2-015-GE-ST	Duna CE	Duna Antirumore - Computo Estimativo dell'Opera	-	FLR-MPL-PFTE-DUN2-015-GE-ST_Duna CE

sequenziale	AEROPORTO	PROGETTO	LIVELLO	CATEGORIA	PROGRESS CATEG	DISCIPLINA	TIPO DOC	CODICE ELABORATO	TITOLO RIDOTTO	TITOLO DOCUMENTO	SCALA	CODICE FILE COMPLETO
COMPENSAZIONI AMBIENTALI E PAESAGGISTICHE - CAP												
CAP1 - ASPETTI GENERALI												
										PIANA DI FIRENZE E SESTO FIORENTINO		
301	FLR	IMPL	PFTE	CAP1	001	PA	DG	FLR-MPL-PFTE-CAP1-001-PA-DG	Piana Plan Gest Veg	Piana di Firenze e Sesto Fiorentino - Carta degli elementi vegetazionali di pregio nel sistema della Piana	1:5000	FLR-MPL-PFTE-CAP1-001-PA-DG_Piana Plan Gest Veg
302	FLR	IMPL	PFTE	CAP1	002	PA	DG	FLR-MPL-PFTE-CAP1-002-PA-DG	Piana LG Gest Veg	Piana di Firenze e Sesto Fiorentino - Gestione degli elementi vegetazionali lineari di pregio: atlante cartografico	varie	FLR-MPL-PFTE-CAP1-002-PA-DG_Piana LG Gest Veg
303	FLR	MPL	PFTE	CAP1	003	PA	DG	FLR-MPL-PFTE-CAP1-003-PA-DG	Piana Plan Alb	Piana di Firenze e Sesto Fiorentino - Gestione esemplari arborei di pregio: atlante cartografico	varie	FLR-MPL-PFTE-CAP1-003-PA-DG_Piana Plan Alb
304	FLR	IMPL	PFTE	CAP1	004	PA	RT	FLR-MPL-PFTE-CAP1-004-PA-RT	Piana LG Trasl EF	Piana di Firenze e Sesto Fiorentino - Linee guida per la traslocazione dell'Erpetofauna	-	FLR-MPL-PFTE-CAP1-004-PA-RT_Piana LG Trasl EF
										OPERE DI COMPENSAZIONE E STRATEGIA DI GESTIONE DELLA ZSC-PIANA FIORENTINA-CORRIDOIO EST		
305	FLR	MPL	PFTE	CAP1	005	PA	RT	FLR-MPL-PFTE-CAP1-005-PA-RT	Piana CAP Rel Gen Aree Umide	Opere di Compensazione e Piana Corridoio Est - Relazione generale descrittiva dell'intero sistema delle aree umide di progetto	-	FLR-MPL-PFTE-CAP1-005-PA-RT_Piana CAP Rel Gen Aree Umide
306	FLR	IMPL	PFTE	CAP1	006	PA	RT	FLR-MPL-PFTE-CAP1-006-PA-RT	ZCS Est - QC gen piano gest	ZSC Corridoio Est - Quadro conoscitivo generale piano di gestione	-	FLR-MPL-PFTE-CAP1-006-PA-RT_ZCS Est - QC gen piano gest
307	FLR	IMPL	PFTE	CAP1	007	PA	RT	FLR-MPL-PFTE-CAP1-007-PA-RT	ZCS Est - QC Socio Econ	ZSC Corridoio Est - Quadro Conoscitivo - Contesto socio economico	-	FLR-MPL-PFTE-CAP1-007-PA-RT_ZCS Est - QC Socio Econ
308	FLR	IMPL	PFTE	CAP1	008	PA	RT	FLR-MPL-PFTE-CAP1-008-PA-RT	ZCS Est - QC Pae	ZSC Piana Fiorentina - Quadro Conoscitivo - Contesto paesaggistico	-	FLR-MPL-PFTE-CAP1-008-PA-RT_ZCS Est - QC Pae
309	FLR	MPL	PFTE	CAP1	009	PA	RT	FLR-MPL-PFTE-CAP1-009-PA-RT	ZCS Est - Rel Piano	ZSC Corridoio Est - Relazione di Piano	-	FLR-MPL-PFTE-CAP1-009-PA-RT_ZCS Est - Rel Piano
310	FLR	IMPL	PFTE	CAP1	010	PA	RT	FLR-MPL-PFTE-CAP1-010-PA-RT	Manetti - Strat LP	Area di compensazione II Piano di Manetti - Strategia di Piano di lungo periodo	-	FLR-MPL-PFTE-CAP1-010-PA-RT_Manetti - Strat LP
311	FLR	IMPL	PFTE	CAP1	011	PA	RT	FLR-MPL-PFTE-CAP1-011-PA-RT	S Croce - Strat LP	Area di compensazione Santa Croce - Strategia di Piano di lungo periodo	-	FLR-MPL-PFTE-CAP1-011-PA-RT_S Croce - Strat LP
312	FLR	MPL	PFTE	CAP1	012	PA	RT	FLR-MPL-PFTE-CAP1-012-PA-RT	Mollaia - Strat LP	Area di compensazione la Mollaia - Strategia di Piano di lungo periodo	-	FLR-MPL-PFTE-CAP1-012-PA-RT_Mollaia - Strat LP
313	FLR	IMPL	PFTE	CAP1	013	PA	RT	FLR-MPL-PFTE-CAP1-013-PA-RT	Piana - QC Agr	ZSC Piana Fiorentina - Quadro Conoscitivo - Contesto agrario	-	FLR-MPL-PFTE-CAP1-013-PA-RT_Piana - QC Agr
314	FLR	IMPL	PFTE	CAP1	014	PA	RT	FLR-MPL-PFTE-CAP1-014-PA-RT	Stima OE Gest Man CAP	Stima degli oneri economici per la gestione e la manutenzione delle aree di compensazione	-	FLR-MPL-PFTE-CAP1-014-PA-RT_Stima OE Gest Man CAP
315	FLR	IMPL	PFTE	CAP1	015	PA	RT	FLR-MPL-PFTE-CAP1-015-PA-RT	Monit Comp Biot CAP	Monitoraggio delle componenti biotiche nelle aree di compensazione e nelle aree di controllo	-	FLR-MPL-PFTE-CAP1-015-PA-RT_Monit Comp Biot CAP
316	FLR	MPL	PFTE	CAP1	016	PA	RT	FLR-MPL-PFTE-CAP1-016-PA-RT	Ver Evo Hab	Verifica della progressiva evoluzione degli habitat comunitari verso la piena funzionalità ecologica	-	FLR-MPL-PFTE-CAP1-016-PA-RT_Ver Evo Hab
CAP2 - AREA DI COMPENSAZIONE "MOLLAIA"												
317	FLR	IMPL	PFTE	CAP2	001	PA	RG	FLR-MPL-PFTE-CAP2-001-PA-RG	Mollaia Rel III Gen	Area "La Mollaia" - Relazione illustrativa generale	-	FLR-MPL-PFTE-CAP2-001-PA-RG_Mollaia Rel III Gen
318	FLR	MPL	PFTE	CAP2	002	PL	UR	FLR-MPL-PFTE-CAP2-002-PL-UR	Mollaia Inq Urb	Area "La Mollaia" - Inquadramento urbanistico e vincoli	1:2500	FLR-MPL-PFTE-CAP2-002-PL-UR_Mollaia Inq Urb
319	FLR	IMPL	PFTE	CAP2	003	CT	PL	FLR-MPL-PFTE-CAP2-003-CT-PL	Mollaia Plan Cat	Area "La Mollaia" - Aggiornamento perimetrazione su planimetria catastale	1:1500	FLR-MPL-PFTE-CAP2-003-CT-PL_Mollaia Plan Cat
320	FLR	IMPL	PFTE	CAP2	004	PA	DG	FLR-MPL-PFTE-CAP2-004-PA-DG	Mollaia Plan Sez Prog	Area "La Mollaia" - Planimetria e sezioni di progetto	varie	FLR-MPL-PFTE-CAP2-004-PA-DG_Mollaia Plan Sez Prog
321	FLR	IMPL	PFTE	CAP2	005	PA	PL	FLR-MPL-PFTE-CAP2-005-PA-PL	Mollaia Plan Veg	Area "La Mollaia" - Carta delle formazioni vegetali	1:2500	FLR-MPL-PFTE-CAP2-005-PA-PL_Mollaia Plan Veg
322	FLR	MPL	PFTE	CAP2	006	PA	SC	FLR-MPL-PFTE-CAP2-006-PA-SC	Mollaia SCD Veg	Area "La Mollaia" - Schede monografiche della vegetazione di pregio da conservare	-	FLR-MPL-PFTE-CAP2-006-PA-SC_Mollaia SCD Veg
323	FLR	IMPL	PFTE	CAP2	007	PA	PL	FLR-MPL-PFTE-CAP2-007-PA-PL	Mollaia Plan Hab	Area "La Mollaia" - Planimetria con individuazione habitat di progetto	1:2000	FLR-MPL-PFTE-CAP2-007-PA-PL_Mollaia Plan Hab
324	FLR	IMPL	PFTE	CAP2	008	PA	DG	FLR-MPL-PFTE-CAP2-008-PA-DG	Mollaia Stagni Plan Sez	Area "La Mollaia" - Stagni per anfibi - Planimetria e sezioni	varie	FLR-MPL-PFTE-CAP2-008-PA-DG_Mollaia Stagni Plan Sez
325	FLR	MPL	PFTE	CAP2	009	PA	AB	FLR-MPL-PFTE-CAP2-009-PA-AB	Mollaia Aba Veg	Area "La Mollaia" - Abachi di impianto tipologici e vegetazionali	-	FLR-MPL-PFTE-CAP2-009-PA-AB_Mollaia Aba Veg
326	FLR	IMPL	PFTE	CAP2	010	PA	RT	FLR-MPL-PFTE-CAP2-010-PA-RT	Mollaia LG Veg	Area "La Mollaia" - Linee guida per la conservazione o traslocazione della vegetazione di pregio	-	FLR-MPL-PFTE-CAP2-010-PA-RT_Mollaia LG Veg
327	FLR	IMPL	PFTE	CAP2	011	PA	RT	FLR-MPL-PFTE-CAP2-011-PA-RT	Mollaia LG Nuova Veg	Area "La Mollaia" - Linee guida tecnico-operative per gli interventi di messa a dimora della vegetazione di nuovo impianto	-	FLR-MPL-PFTE-CAP2-011-PA-RT_Mollaia LG Nuova Veg
328	FLR	IMPL	PFTE	CAP2	012	PA	RT	FLR-MPL-PFTE-CAP2-012-PA-RT	Mollaia LG Gest Veg	Area "La Mollaia" - Linee guida per la gestione e la manutenzione della vegetazione	-	FLR-MPL-PFTE-CAP2-012-PA-RT_Mollaia LG Gest Veg
329	FLR	MPL	PFTE	CAP2	013	SC	RT	FLR-MPL-PFTE-CAP2-013-SC-RT	Mollaia Cant Mit	Area "La Mollaia" - Modalità di gestione delle fasi di cantiere ed individuazione delle specifiche misure di mitigazione	-	FLR-MPL-PFTE-CAP2-013-SC-RT_Mollaia Cant Mit
330	FLR	IMPL	PFTE	CAP2	014	PA	PM	FLR-MPL-PFTE-CAP2-014-PA-PM	Mollaia Pian Man	Area "La Mollaia" - Piano di manutenzione	-	FLR-MPL-PFTE-CAP2-014-PA-PM_Mollaia Pian Man
331	FLR	IMPL	PFTE	CAP2	015	GE	ST	FLR-MPL-PFTE-CAP2-015-GE-ST	Mollaia CE	Area "La Mollaia" - Computo Estimativo dell'Opera	-	FLR-MPL-PFTE-CAP2-015-GE-ST_Mollaia CE

sequenziale	AEROPORTO	PROGETTO	LIVELLO	CATEGORIA	PROGRESS CATEG	DISCIPLINA	TIPO DOC	CODICE ELABORATO	TITOLO RIDOTTO	TITOLO DOCUMENTO	SCALA	CODICE FILE COMPLETO
CAP3 - AREA DI COMPENSAZIONE "SANTA CROCE"												
332	FLR	MPL	PFTE	CAP3	001	GE	RT	FLR-MPL-PFTE-CAP3-001-GE-RT	S Croce Rel III Gen	Area "Santa Croce" Relazione illustrativa generale	-	FLR-MPL-PFTE-CAP3-001-GE-RT_S Croce Rel III Gen
333	FLR	IMPL	PFTE	CAP3	002	UR	PL	FLR-MPL-PFTE-CAP3-002-UR-PL	S Croce Inq Urb	Area "Santa Croce" - Inquadramento urbanistico e vincoli	varie	FLR-MPL-PFTE-CAP3-002-UR-PL_S Croce Inq Urb
334	FLR	IMPL	PFTE	CAP3	003	CT	PL	FLR-MPL-PFTE-CAP3-003-CT-PL	S Croce Plan Cat	Area "Santa Croce" - Aggiornamento perimetrazione su planimetria catastale	1:1500	FLR-MPL-PFTE-CAP3-003-CT-PL_S Croce Plan Cat
335	FLR	IMPL	PFTE	CAP3	004	GL	RT	FLR-MPL-PFTE-CAP3-004-GL-RT	S Croce Rel Geol	Area "Santa Croce" - Relazione geologica	-	FLR-MPL-PFTE-CAP3-004-GL-RT_S Croce Rel Geol
336	FLR	MPL	PFTE	CAP3	005	PA	PL	FLR-MPL-PFTE-CAP3-005-PA-PL	S Croce Plan Sez Prog	Area "Santa Croce" - Planimetria di progetto e sezioni ambientali	varie	FLR-MPL-PFTE-CAP3-005-PA-PL_S Croce Plan Sez Prog
337	FLR	IMPL	PFTE	CAP3	006	PA	PL	FLR-MPL-PFTE-CAP3-006-PA-PL	S Croce Mov Ter Lago	Area "Santa Croce" - Movimenti terra lago - planimetria, tracciamento e sezioni	1:1000	FLR-MPL-PFTE-CAP3-006-PA-PL_S Croce Mov Ter Lago
338	FLR	IMPL	PFTE	CAP3	007	AR	PL	FLR-MPL-PFTE-CAP3-007-AR-PL	S Croce Per Pedon	Area "Santa Croce" - Percorso Pedonale - planimetria, sezioni altimetriche e dettagli	varie	FLR-MPL-PFTE-CAP3-007-AR-PL_S Croce Per Pedon
339	FLR	MPL	PFTE	CAP3	008	IL	PL	FLR-MPL-PFTE-CAP3-008-IL-PL	S Croce Op Idr	Area "Santa Croce" - Opere idrauliche - Planimetria	1:1000	FLR-MPL-PFTE-CAP3-008-IL-PL_S Croce Op Idr
340	FLR	IMPL	PFTE	CAP3	009	IL	DG	FLR-MPL-PFTE-CAP3-009-IL-DG	S Croce Dev Fosso	Area "Santa Croce" - Deviazione fosso esistente - planimetria, sezioni di scavo, tombini, piante e sezioni	varie	FLR-MPL-PFTE-CAP3-009-IL-DG_S Croce Dev Fosso
341	FLR	IMPL	PFTE	CAP3	010	PA	PL	FLR-MPL-PFTE-CAP3-010-PA-PL	S Croce Aba Veg	Area "Santa Croce" - Abachi di impianto tipologici vegetazionali	-	FLR-MPL-PFTE-CAP3-010-PA-PL_S Croce Aba Veg
342	FLR	IMPL	PFTE	CAP3	011	PA	DG	FLR-MPL-PFTE-CAP3-011-PA-DG	S Croce Siepi Trasl	Area "Santa Croce" - Carta delle siepi traslocate	1:2000	FLR-MPL-PFTE-CAP3-011-PA-DG_S Croce Siepi Trasl
343	FLR	MPL	PFTE	CAP3	012	AR	RT	FLR-MPL-PFTE-CAP3-012-AR-RT	S Croce Area Sosta	Area "Santa Croce" - Area di sosta - Pianta, sezioni e dettaglio	varie	FLR-MPL-PFTE-CAP3-012-AR-RT_S Croce Area Sosta
344	FLR	IMPL	PFTE	CAP3	013	PA	PL	FLR-MPL-PFTE-CAP3-013-PA-PL	S Croce Plan Veg	Area "Santa Croce" - Carta delle formazioni vegetali	1:2500	FLR-MPL-PFTE-CAP3-013-PA-PL_S Croce Plan Veg
345	FLR	IMPL	PFTE	CAP3	014	PA	SC	FLR-MPL-PFTE-CAP3-014-PA-SC	S Croce SCD Veg	Area "Santa Croce" - Schede monografiche della vegetazione di pregio da conservare	-	FLR-MPL-PFTE-CAP3-014-PA-SC_S Croce SCD Veg
346	FLR	MPL	PFTE	CAP3	015	PA	PL	FLR-MPL-PFTE-CAP3-015-PA-PL	S Croce Plan Hab	Area "Santa Croce" - Planimetria con individuazione habitat di progetto	1:2000	FLR-MPL-PFTE-CAP3-015-PA-PL_S Croce Plan Hab
347	FLR	IMPL	PFTE	CAP3	016	PA	RT	FLR-MPL-PFTE-CAP3-016-PA-RT	S Croce LG Trasl Veg	Area "Santa Croce" Linee guida per la conservazione o traslocazione della vegetazione di pregio	-	FLR-MPL-PFTE-CAP3-016-PA-RT_S Croce LG Trasl Veg
348	FLR	IMPL	PFTE	CAP3	017	PA	RT	FLR-MPL-PFTE-CAP3-017-PA-RT	S Croce LG Gest Veg	Area "Santa Croce" Linee guida per la gestione e la manutenzione della vegetazione	-	FLR-MPL-PFTE-CAP3-017-PA-RT_S Croce LG Gest Veg
349	FLR	IMPL	PFTE	CAP3	018	PA	RT	FLR-MPL-PFTE-CAP3-018-PA-RT	S Croce LG Nuova Veg	Area "Santa Croce" Linee guida tecnico-operative per gli interventi di messa a dimora della vegetazione di nuovo impianto	-	FLR-MPL-PFTE-CAP3-018-PA-RT_S Croce LG Nuova Veg
350	FLR	MPL	PFTE	CAP3	019	SC	RT	FLR-MPL-PFTE-CAP3-019-SC-RT	S Croce Cant Mit	Area "Santa Croce" - Modalità di gestione delle fasi di cantiere ed individuazione delle specifiche misure di mitigazione	-	FLR-MPL-PFTE-CAP3-019-SC-RT_S Croce Cant Mit
351	FLR	IMPL	PFTE	CAP3	020	GE	PM	FLR-MPL-PFTE-CAP3-020-GE-PM	S Croce Pian Man	Area "Santa Croce" - Piano di manutenzione	-	FLR-MPL-PFTE-CAP3-020-GE-PM_S Croce Pian Man
352	FLR	IMPL	PFTE	CAP3	021	GE	ST	FLR-MPL-PFTE-CAP3-021-GE-ST	S Croce CE	Area "Santa Croce" - Computo Estimativo dell'Opera	-	FLR-MPL-PFTE-CAP3-021-GE-ST_S Croce CE
CAP4 - AREA DI COMPENSAZIONE "IL PIANO DI MANETTI" DI SIGNA (FI)												
353	FLR	IMPL	PFTE	CAP4	001	AR	RG	FLR-MPL-PFTE-CAP4-001-AR-RG	Manetti Rel III Prog	Area "Il Piano di Manetti" - Relazione illustrativa di progetto	-	FLR-MPL-PFTE-CAP4-001-AR-RG_Manetti Rel III Prog
354	FLR	IMPL	PFTE	CAP4	002	GE	PL	FLR-MPL-PFTE-CAP4-002-GE-PL	Manetti QC Ril Top	Area "Il Piano di Manetti" - Quadro conoscitivo - Rilievo topografico integrativo	1:500	FLR-MPL-PFTE-CAP4-002-GE-PL_Manetti QC Ril Top
355	FLR	IMPL	PFTE	CAP4	003	GE	RT	FLR-MPL-PFTE-CAP4-003-GE-RT	Manetti QC RT Ril Top	Area "Il Piano di Manetti" - Quadro conoscitivo - Rilievo topografico e aerofotogrammetrico integrativo: relazione tecnico-metodologica	-	FLR-MPL-PFTE-CAP4-003-GE-RT_Manetti QC RT Ril Top
356	FLR	MPL	PFTE	CAP4	004	PA	PL	FLR-MPL-PFTE-CAP4-004-PA-PL	Manetti QC Plan Veg Cat	Area "Il Piano di Manetti" - Quadro conoscitivo - Carta dell'assetto vegetazionale su base catastale	1:2000	FLR-MPL-PFTE-CAP4-004-PA-PL_Manetti QC Plan Veg Cat
357	FLR	IMPL	PFTE	CAP4	005	PA	PL	FLR-MPL-PFTE-CAP4-005-PA-PL	Manetti QC Plan Hab	Area "Il Piano di Manetti" - Quadro conoscitivo - Carta degli habitat rilevati	1:2000	FLR-MPL-PFTE-CAP4-005-PA-PL_Manetti QC Plan Hab
358	FLR	IMPL	PFTE	CAP4	006	PA	PL	FLR-MPL-PFTE-CAP4-006-PA-PL	Manetti QC Plan Siepi	Area "Il Piano di Manetti" - Quadro conoscitivo - Carta del sistema delle siepi e filari campestri	1:2000	FLR-MPL-PFTE-CAP4-006-PA-PL_Manetti QC Plan Siepi
359	FLR	MPL	PFTE	CAP4	007	GE	PL	FLR-MPL-PFTE-CAP4-007-GE-PL	Manetti Corog	Area "Il Piano di Manetti" - Corografia e Planimetria di Rilievo	-	FLR-MPL-PFTE-CAP4-007-GE-PL_Manetti Corog
360	FLR	IMPL	PFTE	CAP4	008	CT	PL	FLR-MPL-PFTE-CAP4-008-CT-PL	Manetti Plan Cat	Area "Il Piano di Manetti" - Perimetrazione dell'area su planimetria catastale	1:2000	FLR-MPL-PFTE-CAP4-008-CT-PL_Manetti Plan Cat
361	FLR	IMPL	PFTE	CAP4	009	CT	SC	FLR-MPL-PFTE-CAP4-009-CT-SC	Manetti El Cat	Area "Il Piano di Manetti" - Elencazione dei Mappali Catastali - 1 di 2 - Signa Fogli 5 e 6	-	FLR-MPL-PFTE-CAP4-009-CT-SC_Manetti El Cat
362	FLR	IMPL	PFTE	CAP4	010	CT	SC	FLR-MPL-PFTE-CAP4-010-CT-SC	Manetti El Cat 2	Area "Il Piano di Manetti" - Elencazione dei Mappali Catastali - 2 di 2 - Signa Foglio 11	-	FLR-MPL-PFTE-CAP4-010-CT-SC_Manetti El Cat 2
363	FLR	MPL	PFTE	CAP4	011	GL	RT	FLR-MPL-PFTE-CAP4-011-GL-RT	Manetti Rel Geol	Area "Il Piano di Manetti" - Relazione geologica	-	FLR-MPL-PFTE-CAP4-011-GL-RT_Manetti Rel Geol
364	FLR	IMPL	PFTE	CAP4	011A	GL	RT	FLR-MPL-PFTE-CAP4-011A-GL-RT	Manetti Rel Geol A	Area "Il Piano di Manetti" - Relazione geologica - Allegato A	-	FLR-MPL-PFTE-CAP4-011A-GL-RT_Manetti Rel Geol A
365	FLR	IMPL	PFTE	CAP4	011B	GL	RT	FLR-MPL-PFTE-CAP4-011B-GL-RT	Manetti Rel Geol B	Area "Il Piano di Manetti" - Relazione geologica - Allegato B	-	FLR-MPL-PFTE-CAP4-011B-GL-RT_Manetti Rel Geol B
366	FLR	MPL	PFTE	CAP4	011C	GL	RT	FLR-MPL-PFTE-CAP4-011C-GL-RT	Manetti Rel Geol C	Area "Il Piano di Manetti" - Relazione geologica - Allegato C	-	FLR-MPL-PFTE-CAP4-011C-GL-RT_Manetti Rel Geol C
367	FLR	IMPL	PFTE	CAP4	012	GL	PL	FLR-MPL-PFTE-CAP4-012-GL-PL	Manetti Plan Ind Geot	Area "Il Piano di Manetti" - Planimetria generale delle Indagini Geotecniche	1:2000	FLR-MPL-PFTE-CAP4-012-GL-PL_Manetti Plan Ind Geot
368	FLR	IMPL	PFTE	CAP4	013	DM	PL	FLR-MPL-PFTE-CAP4-013-DM-PL	Manetti Plan Demo	Area "Il Piano di Manetti" - Carta delle demolizioni	1:2000	FLR-MPL-PFTE-CAP4-013-DM-PL_Manetti Plan Demo
369	FLR	IMPL	PFTE	CAP4	014	DM	RT	FLR-MPL-PFTE-CAP4-014-DM-RT	Manetti LG Mat Demo	Area "Il Piano di Manetti" - Linee guida per la gestione dei materiali da demolizione	-	FLR-MPL-PFTE-CAP4-014-DM-RT_Manetti LG Mat Demo
370	FLR	MPL	PFTE	CAP4	015	GE	PL	FLR-MPL-PFTE-CAP4-015-GE-PL	Manetti Plan Int Q1	Area "Il Piano di Manetti" - Planimetrie interferenze - Quadro 1	varie	FLR-MPL-PFTE-CAP4-015-GE-PL_Manetti Plan Int Q1
371	FLR	IMPL	PFTE	CAP4	016	GE	PL	FLR-MPL-PFTE-CAP4-016-GE-PL	Manetti Plan Int Q2	Area "Il Piano di Manetti" - Planimetrie interferenze - Quadro 2	varie	FLR-MPL-PFTE-CAP4-016-GE-PL_Manetti Plan Int Q2

sequenziale	AEROPORTO	PROGETTO	LIVELLO	CATEGORIA	PROGRESS CATEG	DISCIPLINA	TIPO DOC	CODICE ELABORATO	TITOLO RIDOTTO	TITOLO DOCUMENTO	SCALA	CODICE FILE COMPLETO
372	FLR	IMPL	PFTE	CAP4	017	AR	PL	FLR-MPL-PFTE-CAP4-017-AR-PL	Manetti Plan Gen	Area "Il Piano di Manetti" - Planimetria generale Area di Compensazione	1:2000	FLR-MPL-PFTE-CAP4-017-AR-PL_Manetti Plan Gen
373	FLR	IMPL	PFTE	CAP4	018	AR	PL	FLR-MPL-PFTE-CAP4-018-AR-PL	Manetti Plan Sez N	Area "Il Piano di Manetti" - Planimetria di dettaglio, sezioni - Settore Nord	varie	FLR-MPL-PFTE-CAP4-018-AR-PL_Manetti Plan Sez N
374	FLR	IMPL	PFTE	CAP4	019	AR	PL	FLR-MPL-PFTE-CAP4-019-AR-PL	Manetti Plan Sez S	Area "Il Piano di Manetti" - Planimetria di dettaglio, sezioni - Settore Sud	varie	FLR-MPL-PFTE-CAP4-019-AR-PL_Manetti Plan Sez S
375	FLR	IMPL	PFTE	CAP4	020	OC	RT	FLR-MPL-PFTE-CAP4-020-OC-RT	Manetti RT Bil Terre	Area "Il Piano di Manetti" - Relazione sul Bilancio delle Terre	-	FLR-MPL-PFTE-CAP4-020-OC-RT_Manetti RT Bil Terre
376	FLR	IMPL	PFTE	CAP4	021	AR	PL	FLR-MPL-PFTE-CAP4-021-AR-PL	Manetti CV Plan Gen	Area "Il Piano di Manetti" - Centro visite, planimetria area	1:200	FLR-MPL-PFTE-CAP4-021-AR-PL_Manetti CV Plan Gen
377	FLR	IMPL	PFTE	CAP4	022	AR	SE	FLR-MPL-PFTE-CAP4-022-AR-SE	Manetti CV Sez Amb	Area "Il Piano di Manetti" - Centro visite, sezioni area centro visite	1:100	FLR-MPL-PFTE-CAP4-022-AR-SE_Manetti CV Sez Amb
378	FLR	IMPL	PFTE	CAP4	023	AR	PL	FLR-MPL-PFTE-CAP4-023-AR-PL	Manetti CV Plan	Area "Il Piano di Manetti" - Centro visite - Pianta	1:50	FLR-MPL-PFTE-CAP4-023-AR-PL_Manetti CV Plan
379	FLR	IMPL	PFTE	CAP4	024	AR	SE	FLR-MPL-PFTE-CAP4-024-AR-SE	Manetti CV Sez	Area "Il Piano di Manetti" - Centro visite - Sezioni 1 e 2	1:50	FLR-MPL-PFTE-CAP4-024-AR-SE_Manetti CV Sez
380	FLR	IMPL	PFTE	CAP4	025	AR	EL	FLR-MPL-PFTE-CAP4-025-AR-EL	Manetti CV Ele 1	Area "Il Piano di Manetti" - Centro visite - Prospetti 01	1:50	FLR-MPL-PFTE-CAP4-025-AR-EL_Manetti CV Ele 1
381	FLR	IMPL	PFTE	CAP4	026	AR	EL	FLR-MPL-PFTE-CAP4-026-AR-EL	Manetti CV Ele 2	Area "Il Piano di Manetti" - Centro visite - Prospetti 02	1:50	FLR-MPL-PFTE-CAP4-026-AR-EL_Manetti CV Ele 2
382	FLR	IMPL	PFTE	CAP4	027	AR	PL	FLR-MPL-PFTE-CAP4-027-AR-PL	Manetti CV Plan Cop	Area "Il Piano di Manetti" - Centro visite - Pianta della copertura	1:50	FLR-MPL-PFTE-CAP4-027-AR-PL_Manetti CV Plan Cop
383	FLR	IMPL	PFTE	CAP4	028	AR	PL	FLR-MPL-PFTE-CAP4-028-AR-PL	Manetti CV Arr	Area "Il Piano di Manetti" - Centro visite - Arredi e allestimenti interni	1:50	FLR-MPL-PFTE-CAP4-028-AR-PL_Manetti CV Arr
384	FLR	IMPL	PFTE	CAP4	029	AR	DG	FLR-MPL-PFTE-CAP4-029-AR-DG	Manetti Oss Plan Ele Sez	Area "Il Piano di Manetti" - Osservatori - Pianta, prospetti, sezioni	1:50	FLR-MPL-PFTE-CAP4-029-AR-DG_Manetti Oss Plan Ele Sez
385	FLR	IMPL	PFTE	CAP4	030	PA	RT	FLR-MPL-PFTE-CAP4-030-PA-RT	Manetti Rel III Pae	Area "Il Piano di Manetti" - Relazione illustrativa delle opere paesaggistiche e architettoniche	-	FLR-MPL-PFTE-CAP4-030-PA-RT_Manetti Rel III Pae
386	FLR	IMPL	PFTE	CAP4	031	IM	RT	FLR-MPL-PFTE-CAP4-031-IM-RT	Manetti Rel Gen IM	Area "Il Piano di Manetti" - Opere architettoniche - Relazione generale impianti meccanici	-	FLR-MPL-PFTE-CAP4-031-IM-RT_Manetti Rel Gen IM
387	FLR	IMPL	PFTE	CAP4	032	IE	RT	FLR-MPL-PFTE-CAP4-032-IE-RT	Manetti Rel Spe IE	Area "Il Piano di Manetti" - Opere architettoniche - Relazione specialistica impianti elettrici	-	FLR-MPL-PFTE-CAP4-032-IE-RT_Manetti Rel Spe IE
388	FLR	IMPL	PFTE	CAP4	033	IE	PL	FLR-MPL-PFTE-CAP4-033-IE-PL	Manetti CV Plan IE	Area "Il Piano di Manetti" - Opere architettoniche - Centro visite, impianti elettrici	1:50	FLR-MPL-PFTE-CAP4-033-IE-PL_Manetti CV Plan IE
389	FLR	IMPL	PFTE	CAP4	034	ID	PL	FLR-MPL-PFTE-CAP4-034-ID-PL	Manetti CV Plan II	Area "Il Piano di Manetti" - Opere architettoniche - Centro visite, impianto adduzioni e scarichi	1:200	FLR-MPL-PFTE-CAP4-034-ID-PL_Manetti CV Plan II
390	FLR	IMPL	PFTE	CAP4	035	IE	PL	FLR-MPL-PFTE-CAP4-035-IE-PL	Manetti Plan IE Est	Area "Il Piano di Manetti" - Opere architettoniche - Aree esterne, impianti elettrici	1:200	FLR-MPL-PFTE-CAP4-035-IE-PL_Manetti Plan IE Est
391	FLR	IMPL	PFTE	CAP4	036	IM	PL	FLR-MPL-PFTE-CAP4-036-IM-PL	Manetti CV Plan IM	Area "Il Piano di Manetti" - Opere architettoniche - Centro visite, impianti meccanici	1:50	FLR-MPL-PFTE-CAP4-036-IM-PL_Manetti CV Plan IM
392	FLR	IMPL	PFTE	CAP4	037	GE	PM	FLR-MPL-PFTE-CAP4-037-GE-PM	Manetti Pia Man	Area "Il Piano di Manetti" - Piano di manutenzione	-	FLR-MPL-PFTE-CAP4-037-GE-PM_Manetti Pia Man
393	FLR	IMPL	PFTE	CAP4	038	ST	RT	FLR-MPL-PFTE-CAP4-038-ST-RT	Manetti Rel Gen St	Area "Il Piano di Manetti" - Relazione generale delle strutture	-	FLR-MPL-PFTE-CAP4-038-ST-RT_Manetti Rel Gen St
394	FLR	IMPL	PFTE	CAP4	039	ST	PM	FLR-MPL-PFTE-CAP4-039-ST-PM	Manetti Pia Man St	Area "Il Piano di Manetti" - Piano di manutenzione delle strutture	-	FLR-MPL-PFTE-CAP4-039-ST-PM_Manetti Pia Man St
395	FLR	IMPL	PFTE	CAP4	040	IE	RT	FLR-MPL-PFTE-CAP4-040-IE-RT	Manetti OI Rel Spec IE	Area "Il Piano di Manetti" - Opere idrauliche - relazione specialistica impianti elettrici	-	FLR-MPL-PFTE-CAP4-040-IE-RT_Manetti OI Rel Spec IE
396	FLR	IMPL	PFTE	CAP4	041	IE	PL	FLR-MPL-PFTE-CAP4-041-IE-PL	Manetti OI Plan Gen IE	Area "Il Piano di Manetti" - Opere idrauliche - Planimetria generale impianti elettrici	1:500	FLR-MPL-PFTE-CAP4-041-IE-PL_Manetti OI Plan Gen IE
397	FLR	IMPL	PFTE	CAP4	042	IL	RT	FLR-MPL-PFTE-CAP4-042-IL-RT	Manetti OI Rel Gen	Area "Il Piano di Manetti" - Relazione generale opere idrauliche	-	FLR-MPL-PFTE-CAP4-042-IL-RT_Manetti OI Rel Gen
398	FLR	IMPL	PFTE	CAP4	043	GE	RT	FLR-MPL-PFTE-CAP4-043-GE-RT	Manetti Prop Gest AU	Area "Il Piano di Manetti" - Proposta di gestione dell'area umida e della cassa d'espansione per il superamento e coordinamento delle possibili interferenze	-	FLR-MPL-PFTE-CAP4-043-GE-RT_Manetti Prop Gest AU
399	FLR	IMPL	PFTE	CAP4	044	IL	RT	FLR-MPL-PFTE-CAP4-044-IL-RT	Manetti Rel Tec Deriv Bis	Area "Il Piano di Manetti" - Relazione tecnica di supporto alla derivazione di acqua dal fiume Bisenzio	-	FLR-MPL-PFTE-CAP4-044-IL-RT_Manetti Rel Tec Deriv Bis
400	FLR	IMPL	PFTE	CAP4	045	IL	PL	FLR-MPL-PFTE-CAP4-045-IL-PL	Manetti OI Plan Prog A	Area "Il Piano di Manetti" - Planimetria Stato di Progetto opere idrauliche - QUADRO A	1:1000	FLR-MPL-PFTE-CAP4-045-IL-PL_Manetti OI Plan Prog A
401	FLR	IMPL	PFTE	CAP4	046	IL	PL	FLR-MPL-PFTE-CAP4-046-IL-PL	Manetti OI Plan Prog B	Area "Il Piano di Manetti" - Planimetria Stato di Progetto opere idrauliche - QUADRO B	1:1000	FLR-MPL-PFTE-CAP4-046-IL-PL_Manetti OI Plan Prog B
402	FLR	IMPL	PFTE	CAP4	047	IL	SE	FLR-MPL-PFTE-CAP4-047-IL-SE	Manetti Sez Argini	Area "Il Piano di Manetti" - Rilevati arginali-sezioni tipologiche	varie	FLR-MPL-PFTE-CAP4-047-IL-SE_Manetti Sez Argini
403	FLR	IMPL	PFTE	CAP4	048	IL	PL	FLR-MPL-PFTE-CAP4-048-IL-PL	Manetti Plan Dren Est	Area "Il Piano di Manetti" - Planimetria rete di drenaggio esterna all'area di cassa	1:2000	FLR-MPL-PFTE-CAP4-048-IL-PL_Manetti Plan Dren Est
404	FLR	IMPL	PFTE	CAP4	049	IL	PM	FLR-MPL-PFTE-CAP4-049-IL-PM	Manetti OI Pian Man	Area "Il Piano di Manetti" - Piano di manutenzione delle opere idrauliche	-	FLR-MPL-PFTE-CAP4-049-IL-PM_Manetti OI Pian Man
405	FLR	IMPL	PFTE	CAP4	050	PA	PL	FLR-MPL-PFTE-CAP4-050-PA-PL	Manetti Plan Hab Ric	Area "Il Piano di Manetti" - Planimetria degli habitat ricostruiti	1:2000	FLR-MPL-PFTE-CAP4-050-PA-PL_Manetti Plan Hab Ric
406	FLR	IMPL	PFTE	CAP4	051	PA	SC	FLR-MPL-PFTE-CAP4-051-PA-SC	Manetti Hab 6430	Area "Il Piano di Manetti" - Ricostruzione habitat 6430 (Bordure pianiziali, montane e alpine di megarforbie igrofile, sottotipo pianiziale) - Sesto di impianto	-	FLR-MPL-PFTE-CAP4-051-PA-SC_Manetti Hab 6430
407	FLR	IMPL	PFTE	CAP4	052	PA	SC	FLR-MPL-PFTE-CAP4-052-PA-SC	Manetti Hab 6420	Area "Il Piano di Manetti" - Ricostruzione habitat 6420 (Prairie umide mediterranee con piante erbacee alte del Molinio-Holoschoenion) - Sesto di impianto	-	FLR-MPL-PFTE-CAP4-052-PA-SC_Manetti Hab 6420
408	FLR	IMPL	PFTE	CAP4	053	PA	SC	FLR-MPL-PFTE-CAP4-053-PA-SC	Manetti Hab 3150	Area "Il Piano di Manetti" - Ricostruzione habitat 3150 (Laghi eutrofici naturali con vegetazione del Magnopotamion o Hydrocharitton) - Sesti di impianto	-	FLR-MPL-PFTE-CAP4-053-PA-SC_Manetti Hab 3150
409	FLR	IMPL	PFTE	CAP4	054	PA	SC	FLR-MPL-PFTE-CAP4-054-PA-SC	Manetti Hab 92A0	Area "Il Piano di Manetti" - Ricostruzione habitat 92A0 (Foreste a galleria di Salix alba e Populus alba), aree starter - Sesto di impianto	-	FLR-MPL-PFTE-CAP4-054-PA-SC_Manetti Hab 92A0
410	FLR	IMPL	PFTE	CAP4	055	PA	RT	FLR-MPL-PFTE-CAP4-055-PA-RT	Manetti LG Trasl Veg	Area "Il Piano di Manetti" - Linee guida per la conservazione o traslocazione delle pre-esistenze vegetazionali di maggior rilievo	-	FLR-MPL-PFTE-CAP4-055-PA-RT_Manetti LG Trasl Veg
411	FLR	IMPL	PFTE	CAP4	056	PA	PL	FLR-MPL-PFTE-CAP4-056-PA-PL	Manetti Plan Veg	Area "Il Piano di Manetti" - Carta della gestione delle pre-esistenze vegetazionali di maggior rilievo	1:2000	FLR-MPL-PFTE-CAP4-056-PA-PL_Manetti Plan Veg
412	FLR	IMPL	PFTE	CAP4	057	PA	RT	FLR-MPL-PFTE-CAP4-057-PA-RT	Manetti LG Nuova Veg	Area "Il Piano di Manetti" - Linee guida tecnico-operative per gli interventi di messa a dimora della vegetazione di nuovo impianto	-	FLR-MPL-PFTE-CAP4-057-PA-RT_Manetti LG Nuova Veg
413	FLR	IMPL	PFTE	CAP4	058	PA	RT	FLR-MPL-PFTE-CAP4-058-PA-RT	Manetti LG Gest Veg	Area "Il Piano di Manetti" - Linee guida per la gestione e la manutenzione della vegetazione	-	FLR-MPL-PFTE-CAP4-058-PA-RT_Manetti LG Gest Veg

sequenziale	AEROPORTO	PROGETTO	LIVELLO	CATEGORIA	PROGRESS CATEG	DISCIPLINA	TIPO DOC	CODICE ELABORATO	TITOLO RIDOTTO	TITOLO DOCUMENTO	SCALA	CODICE FILE COMPLETO
414	FLR	IMPL	PFTE	CAP4	059	SC	RT	FLR-MPL-PFTE-CAP4-059-SC-RT	Manetti Gest Can Mit	Area "Il Piano di Manetti" - Modalità di gestione delle fasi di cantiere ed individuazione delle specifiche misure di mitigazione	-	FLR-MPL-PFTE-CAP4-059-SC-RT_Manetti Gest Can Mit
415	FLR	IMPL	PFTE	CAP4	060	GE	RT	FLR-MPL-PFTE-CAP4-060-GE-RT	Manetti Prop Gest Op Idr	Area "Il Piano di Manetti" - Proposta di protocollo operativo per la gestione dell'opera idraulica	-	FLR-MPL-PFTE-CAP4-060-GE-RT_Manetti Prop Gest Op Idr
416	FLR	IMPL	PFTE	CAP4	061	GE	ST	FLR-MPL-PFTE-CAP4-061-GE-ST	Manetti CE	Area "Il Piano di Manetti" - Computo Estimativo dell'Opera	-	FLR-MPL-PFTE-CAP4-061-GE-ST_Manetti CE
417	FLR	IMPL	PFTE	CAP4	062	PA	RT	FLR-MPL-PFTE-CAP4-062-PA-RT	Manetti Rel Pae	Area "Il Piano di Manetti" - Relazione Paesaggistica	-	FLR-MPL-PFTE-CAP4-062-PA-RT_Manetti Rel Pae
418	FLR	IMPL	PFTE	CAP4	063	PA	RT	FLR-MPL-PFTE-CAP4-063-PA-RT	Manetti RT Parco Ag	Area "Il Piano di Manetti" - Relazione Tecnica Opere di Mitigazione parco Agrario	-	FLR-MPL-PFTE-CAP4-063-PA-RT_Manetti RT Parco Ag
419	FLR	IMPL	PFTE	CAP4	064	PA	PL	FLR-MPL-PFTE-CAP4-064-PA-PL	Manetti Mit Parco Did	Area "Il Piano di Manetti" - Opere di Mitigazione - Parco Didattico	1:1000	FLR-MPL-PFTE-CAP4-064-PA-PL_Manetti Mit Parco Did
420	FLR	IMPL	PFTE	CAP4	065	PA	PL	FLR-MPL-PFTE-CAP4-065-PA-PL	Manetti Mit Orti Urb	Area "Il Piano di Manetti" - Opere di Mitigazione - Orti urbani	1:1000	FLR-MPL-PFTE-CAP4-065-PA-PL_Manetti Mit Orti Urb
421	FLR	IMPL	PFTE	CAP4	066	PA	PL	FLR-MPL-PFTE-CAP4-066-PA-PL	Manetti Mit Parco Ric	Area "Il Piano di Manetti" - Opere di Mitigazione - Parco Ricreativo	1:1000	FLR-MPL-PFTE-CAP4-066-PA-PL_Manetti Mit Parco Ric
PARCO FOTOFOLTAICO - FTV												
422	FLR	IMPL	PFTE	FTV1	001	FV	RT	FLR-MPL-PFTE-FTV1-001-FV-RT	Rel Gen	Relazione Illustrativa Generale	-	FLR-MPL-PFTE-FTV1-001-FV-RT_Rel Gen
423	FLR	IMPL	PFTE	FTV1	002	FV	RT	FLR-MPL-PFTE-FTV1-002-FV-RT	Rel Tec Abb	Relazione tecnica sulla verifica degli impatti da abbagliamento	-	FLR-MPL-PFTE-FTV1-002-FV-RT_Rel Tec Abb
424	FLR	IMPL	PFTE	FTV1	003	FV	RT	FLR-MPL-PFTE-FTV1-003-FV-RT	Rel Geo	Relazione geologica	-	FLR-MPL-PFTE-FTV1-003-FV-RT_Rel Geo
425	FLR	IMPL	PFTE	FTV1	004	FV	ST	FLR-MPL-PFTE-FTV1-004-FV-ST	Comp est	Computo estimativo	-	FLR-MPL-PFTE-FTV1-004-FV-ST_Comp est
426	FLR	IMPL	PFTE	FTV1	005	FV	DT	FLR-MPL-PFTE-FTV1-005-FV-DT	Discip Tecnico	Disciplinare descrittivo e prestazionale degli elementi tecnici	-	FLR-MPL-PFTE-FTV1-005-FV-DT_Discip Tecnico
427	FLR	IMPL	PFTE	FTV1	006	FV	PL	FLR-MPL-PFTE-FTV1-006-FV-PL	Plan Gen Imp Fot	Planimetria generale impianto fotovoltaico	-	FLR-MPL-PFTE-FTV1-006-FV-PL_Plan Gen Imp Fot
428	FLR	IMPL	PFTE	FTV1	007	FV	PL	FLR-MPL-PFTE-FTV1-007-FV-PL	Plan Gen Str	Planimetria generale strutture di fissaggio	-	FLR-MPL-PFTE-FTV1-007-FV-PL_Plan Gen Str
429	FLR	IMPL	PFTE	FTV1	008	FV	PL	FLR-MPL-PFTE-FTV1-008-FV-PL	Plan Ele	Planimetria ubicazione cabine e percorso cavidotti MT	-	FLR-MPL-PFTE-FTV1-008-FV-PL_Plan Ele
430	FLR	IMPL	PFTE	FTV1	009	FV	SD	FLR-MPL-PFTE-FTV1-009-FV-SD	Sch Uni	Schema elettrico unifilare	-	FLR-MPL-PFTE-FTV1-009-FV-SD_Sch Uni

sequenziale	AEROPORTO	PROGETTO	LIVELLO	CATEGORIA	PROGRESS CATEG	DISCIPLINA	TIPO DOC	CODICE ELABORATO	TITOLO RIDOTTO	TITOLO DOCUMENTO	SCALA	CODICE FILE COMPLETO
NUOVO TERMINAL 2026												
<i>Relazioni Aspetti Generali</i>												
431	003	FLR	NT	GE	RG	NA	02	003-FLR-NT-GE-RG-NA-02	DOCFAP	Documento di Fattibilità delle Alternative Progettuali (DOCFAP)	-	003-FLR-NT-GE-RG-NA-02_DOCFAP
432	004	FLR	NT	GE	RG	NA	03	004-FLR-NT-GE-RG-NA-03	Rel Analisi Alt Term	Relazione Analisi delle Alternative Nuovo Terminal	-	004-FLR-NT-GE-RG-NA-03_Rel Analisi Alt Term
433	007	FLR	TT	GE	RT	NA	06	007-FLR-TT-GE-RT-NA-06	Rel Tec Sost Intev	Relazione Tecnica di Sostenibilità degli Interventi	-	007-FLR-TT-GE-RT-NA-06_Rel Tec Sost Intev
<i>Relazioni Tecniche Terminal</i>												
434	011	FLR	NT	ST	RT	NA	02	011-FLR-NT-ST-RT-NA-02	Rel Tec Str Term	Relazione Tecnica Strutture Terminal	-	011-FLR-NT-ST-RT-NA-02_Rel Tec Str Term
435	012	FLR	NT	AR	RT	NA	03	012-FLR-NT-AR-RT-NA-03	Rel Tec Inv Arc	Relazione Tecnica Involucro Architettonico	-	012-FLR-NT-AR-RT-NA-03_Rel Tec Inv Arc
436	013	FLR	NT	IE	RT	NA	04	013-FLR-NT-IE-RT-NA-04	Rel Tec Imp El Spec	Relazione Tecnica Impianti Elettrici Terminal	-	013-FLR-NT-IE-RT-NA-04_Rel Tec Imp El Spec
437	014	FLR	NT	ID	RT	NA	05	014-FLR-NT-ID-RT-NA-05	Rel Tec Imp Idr Antinc	Relazione Tecnica Impianti Idrosanitario / Antincendio Terminal	-	014-FLR-NT-ID-RT-NA-05_Rel Tec Imp Idr Antinc
438	015	FLR	NT	IM	RT	NA	06	015-FLR-NT-IM-RT-NA-06	Rel Tec Imp Term	Relazione Tecnica Impianti Termomeccanici Terminal	-	015-FLR-NT-IM-RT-NA-06_Rel Tec Imp Term
439	016	FLR	NT	BH	RT	NA	07	016-FLR-NT-BH-RT-NA-07	Tel Tec BHS	Relazione Tecnica Impianti BHS	-	016-FLR-NT-BH-RT-NA-07_Tel Tec BHS
440	017	FLR	NT	ST	RC	NA	08	017-FLR-NT-ST-RC-NA-08	Rel Calc Str Term	Relazione di Calcolo Strutture Terminal	-	017-FLR-NT-ST-RC-NA-08_Rel Calc Str Term
<i>Relazioni Tecniche Progetti Correlati</i>												
441	018	FLR	FE	GE	RT	NA	01	018-FLR-FE-GE-RT-NA-01	Rel Tec Ris Int Ripr Edif	Relazione Tecnica Risoluzione Interferenze e Riprotezione Edifici	-	018-FLR-FE-GE-RT-NA-01_Rel Tec Ris Int Ripr Edif
442	020	FLR	AA	AE	RT	NA	03	020-FLR-AA-AE-RT-NA-03	Rel Tec Ampl Apron	Relazione Tecnica Ampliamento Apron	-	020-FLR-AA-AE-RT-NA-03_Rel Tec Ampl Apron
443	022	FLR	NT	GE	RT	NA	05	022-FLR-NT-GE-RT-NA-05	Rel Tec Acc Viab	Relazione Tecnica dei sistemi di accesso, viabilità e multimodalità	-	022-FLR-NT-GE-RT-NA-05_Rel Tec Acc Viab
<i>Relazioni Specialistiche</i>												
444	023	FLR	TT	GL	RT	NA	01	023-FLR-TT-GL-RT-NA-01	Rel Tec geol	Relazione Tecnica Geologica	-	023-FLR-TT-GL-RT-NA-01_Rel Tec geol
445	024	FLR	TT	AL	RT	NA	02	024-FLR-TT-AL-RT-NA-02	Rel Tec Ver Int Archeo	Relazione Tecnica Verifica dell' Interesse Archeologico	-	024-FLR-TT-AL-RT-NA-02_Rel Tec Ver Int Archeo
446	025	FLR	TT	IL	RT	NA	03	025-FLR-TT-IL-RT-NA-03	Rel Tec Idrog Fatt Idraul	Relazione Tecnica Idrologica e Fattibilità Idraulica	-	025-FLR-TT-IL-RT-NA-03_Rel Tec Idrog Fatt Idraul
447	026	FLR	TT	SC	RG	NA	01	026-FLR-TT-SC-RG-NA-01	Piano Prel Sic	Piano Preliminare della Sicurezza	-	026-FLR-TT-SC-RG-NA-01_Piano Prel Sic
<i>Progetto Apron</i>												
448	036	FLR	AE	AE	PL	00	01	036-FLR-AE-AE-PL-00-01	Plan Ap100 SDF	Planimetria Apron 100: Stato di Fatto	1:1000	036-FLR-AE-AE-PL-00-01_Plan Ap100 SDF
449	037	FLR	AA	AE	PL	00	02	037-FLR-AA-AE-PL-00-02	Plan Ap100 SDP	Planimetria Apron 100: Stato di Progetto di Ampliamento	1:1000	037-FLR-AA-AE-PL-00-02_Plan Ap100 SDP
450	038	FLR	AA	AE	SV	00	03	038-FLR-AA-AE-SV-00-03	Plan Ap100 Sovr	Planimetria Sovrapposto	1:1000	038-FLR-AA-AE-SV-00-03_Plan Ap100 Sovr
451	039	FLR	AA	AE	PL	00	04	039-FLR-AA-AE-PL-00-04	Plan Ap100 Funz	Planimetria Funzionale	1:1000	039-FLR-AA-AE-PL-00-04_Plan Ap100 Funz
452	040	FLR	AA	AE	PL	00	05	040-FLR-AA-AE-PL-00-05	Plan Ap100 Dett Aree	Planimetria Dettaglio Aree	1:1000	040-FLR-AA-AE-PL-00-05_Plan Ap100 Dett Aree
453	041	FLR	AA	AE	PL	00	06	041-FLR-AA-AE-PL-00-06	Plan Ap100 Segn Gen	Planimetria Apron 100: Segnaletica Generale	1:1000	041-FLR-AA-AE-PL-00-06_Plan Ap100 Segn Gen
454	042	FLR	AA	AE	DE	00	07	042-FLR-AA-AE-DE-00-07	Plan Ap100 Segn Dett	Planimetria Apron 100: Segnaletica Dettagli	varie	042-FLR-AA-AE-DE-00-07_Plan Ap100 Segn Dett
455	043	FLR	AA	AE	SD	00	08	043-FLR-AA-AE-SD-00-08	Simul Manov Taxiway	Planimetria Apron 100: Simulazioni Manovre Taxiway	1:1000	043-FLR-AA-AE-SD-00-08_Simul Manov Taxiway
456	044	FLR	AA	AE	SD	00	09	044-FLR-AA-AE-SD-00-09	Simul Manov Stazionam	Planimetria Apron 100: Simulazioni Manovre Stazionamento	1:1000	044-FLR-AA-AE-SD-00-09_Simul Manov Stazionam
457	045	FLR	AA	IR	PL	00	10	045-FLR-AA-IR-PL-00-10	Plan Reg Idr Gen	Planimetria Apron 100: Regimazione Idraulica Generale	1:1000	045-FLR-AA-IR-PL-00-10_Plan Reg Idr Gen
458	046	FLR	AA	IR	DE	00	11	046-FLR-AA-IR-DE-00-11	Plan Reg Idr Dett	Planimetria Apron 100: Regimazione Idraulica Dettagli	varie	046-FLR-AA-IR-DE-00-11_Plan Reg Idr Dett
459	047	FLR	AA	IE	PL	00	12	047-FLR-AA-IE-PL-00-12	Ap100 IEL Rete 400hz	Planimetria Apron 100: Impianti Rete Elettrica 400hz	1:500	047-FLR-AA-IE-PL-00-12_Ap100 IEL Rete 400hz
460	048	FLR	AA	IE	PL	00	13	048-FLR-AA-IE-PL-00-13	Ap100 IEL Precond	Planimetria Apron 100: Impianti Precondizionamento	1:500	048-FLR-AA-IE-PL-00-13_Ap100 IEL Precond
461	049	FLR	AA	IE	PL	00	14	049-FLR-AA-IE-PL-00-14	Ap100 IEL Torri Faro	Planimetria Apron 100: Impianti Torri Faro	varie	049-FLR-AA-IE-PL-00-14_Ap100 IEL Torri Faro
462	050	FLR	AA	IE	PL	00	15	050-FLR-AA-IE-PL-00-15	Ap100 IEL Guide Ott	Planimetria Apron 100: Impianti Guide Ottiche	1:500	050-FLR-AA-IE-PL-00-15_Ap100 IEL Guide Ott
463	051	FLR	AA	ST	DE	B2	16	051-FLR-AA-ST-DE-B2-16	Dett Str Pavim	Dettaglio Strutture: Pavimentazione	varie	051-FLR-AA-ST-DE-B2-16_Dett Str Pavim
464	052	FLR	TT	AE	PL	00	17	052-FLR-TT-AE-PL-00-17	Verif Piano Ost	Planimetria Verifica Piano Ostacoli	varie	052-FLR-TT-AE-PL-00-17_Verif Piano Ost

sequenziale	AEROPORTO	PROGETTO	LIVELLO	CATEGORIA	PROGRESS CATEG	DISCIPLINA	TIPO DOC	CODICE ELABORATO	TITOLO RIDOTTO	TITOLO DOCUMENTO	SCALA	CODICE FILE COMPLETO
Riprotezione Edifici												
465	053	FLR	FE	AR	PL	DD	01	053-FLR-FE-AR-PL-DD-01	Plan Cons SDF	Planimetria delle Consistenze: SDF	1:1000	053-FLR-FE-AR-PL-DD-01_Plan Cons SDF
466	054	FLR	FN	AR	PL	DD	02	054-FLR-FN-AR-PL-DD-02	Plan Ripr SDP	Planimetria delle Riprotezioni: SDP	1:1000	054-FLR-FN-AR-PL-DD-02_Plan Ripr SDP
467	055	FLR	FN	AR	SV	DD	03	055-FLR-FN-AR-SV-DD-03	Plan Ripr Sovr	Planimetria delle Riprotezioni: Sovrapposto	1:1000	055-FLR-FN-AR-SV-DD-03_Plan Ripr Sovr
Architettonico - Inquadramento e Geometria Interventi												
468	066	FLR	NT	AR	PL	DD	01	066-FLR-NT-AR-PL-DD-01	Inq Gen SDF	Inquadramento Generale Stato di Fatto	1:5000	066-FLR-NT-AR-PL-DD-01_Inq Gen SDF
469	067	FLR	NT	AR	PL	DD	02	067-FLR-NT-AR-PL-DD-02	Inq Gen Interv	Inquadramento Generale Interventi	1:5000	067-FLR-NT-AR-PL-DD-02_Inq Gen Interv
470	068	FLR	NT	AR	PL	00	03	068-FLR-NT-AR-PL-00-03	Plan Progetto	Planimetria di Progetto	1:1000	068-FLR-NT-AR-PL-00-03_Plan Progetto
471	069	FLR	NT	AR	PL	00	04	069-FLR-NT-AR-PL-00-04	Piano Terra	Piano Terra	1:1000	069-FLR-NT-AR-PL-00-04_Piano Terra
472	070	FLR	NP	AR	PL	00	05	070-FLR-NP-AR-PL-00-05	Plan PT PK Viab Acc	Piano Terra - Parcheggi, Viabilità e Accessi	1:1000	070-FLR-NP-AR-PL-00-05_Plan PT PK Viab Acc
473	071	FLR	TT	GE	PL	B2	06	071-FLR-TT-GE-PL-B2-06	Plan Ind Scav	Planimetria Indagini e Scavi - Stato di Progetto	1:2000	071-FLR-TT-GE-PL-B2-06_Plan Ind Scav
474	072	FLR	TT	AL	PL	DD	07	072-FLR-TT-AL-PL-DD-07	Carta Pot Arceo	Carta del Potenziale Archeologico	1:2000	072-FLR-TT-AL-PL-DD-07_Carta Pot Arceo
475	073	FLR	TT	AL	PL	DD	08	073-FLR-TT-AL-PL-DD-08	Carta Ris Arceo	Carta del Rischio Archeologico	1:2000	073-FLR-TT-AL-PL-DD-08_Carta Ris Arceo
476	074	FLR	TT	GL	SE	DD	09	074-FLR-TT-GL-SE-DD-09	Sez Geol 01	Sezione Geologica 01	varie	074-FLR-TT-GL-SE-DD-09_Sez Geol 01
477	075	FLR	TT	GL	SE	DD	10	075-FLR-TT-GL-SE-DD-10	Sez Geol 02	Sezione Geologica 02	varie	075-FLR-TT-GL-SE-DD-10_Sez Geol 02
Architettonico - Piante												
478	080	FLR	NT	AR	PI	B1	01	080-FLR-NT-AR-PI-B1-01	Plan Arch B1	Piano Interrato Planimetria	1:500	080-FLR-NT-AR-PI-B1-01_Plan Arch B1
479	082	FLR	NT	AR	PI	00	03	082-FLR-NT-AR-PI-00-03	Plan Arc PT Flussi	Piano Terra Planimetria e Flussi	1:500	082-FLR-NT-AR-PI-00-03_Plan Arc PT Flussi
480	086	FLR	NT	AR	PI	M1	07	086-FLR-NT-AR-PI-M1-07	Plan Arc M1 Flussi	Mezzanino Planimetria e Flussi	1:500	086-FLR-NT-AR-PI-M1-07_Plan Arc M1 Flussi
481	089	FLR	NT	AR	PI	01	10	089-FLR-NT-AR-PI-01-10	Plan Arc 1P Flussi	Piano Primo Planimetria e Flussi	1:500	089-FLR-NT-AR-PI-01-10_Plan Arc 1P Flussi
482	093	FLR	NT	AR	PI	R1	14	093-FLR-NT-AR-PI-R1-14	Plan Arc R1 Flussi	Planimetria Copertura Terrapieno e Flussi	1:500	093-FLR-NT-AR-PI-R1-14_Plan Arc R1 Flussi
Architettonico - Schemi Analitici												
483	095	FLR	NT	AR	SD	NA	01	095-FLR-NT-AR-SD-NA-01	Flussi Gen PL SE AX	Flussi Generali Terminal - Piante Sezioni Axon	1:1000	095-FLR-NT-AR-SD-NA-01_Flussi Gen PL SE AX
484	096	FLR	NT	AR	SD	NA	02	096-FLR-NT-AR-SD-NA-02	Flussi Torrini	Flussi dei Torrini	1:200	096-FLR-NT-AR-SD-NA-02_Flussi Torrini
485	097	FLR	NT	AR	SD	00	03	097-FLR-NT-AR-SD-00-03	Plan Viabilità	Planimetria dei Flussi Viabilità	1:2000	097-FLR-NT-AR-SD-00-03_Plan Viabilità
486	098	FLR	NT	AR	SD	NA	04	098-FLR-NT-AR-SD-NA-04	Flex Operatività	Schemi Area Flessibilità Operativa	1:1000	098-FLR-NT-AR-SD-NA-04_Flex Operatività
487	099	FLR	NT	ST	SD	NA	05	099-FLR-NT-ST-SD-NA-05	3D Str e Facciata	Schemi Sistemi Strutturali e Facciata Continua	S/S	099-FLR-NT-ST-SD-NA-05_3D Str e Facciata
Architettonico - Prospetti e Sezioni												
488	100	FLR	NT	AR	EL	NA	01	100-FLR-NT-AR-EL-NA-01	Prosp Gen S N E O	Prospetto Generale Sud / Nord / Est / Ovest	1:500	100-FLR-NT-AR-EL-NA-01_Prosp Gen S N E O
489	101	FLR	NT	AR	SE	NA	02	101-FLR-NT-AR-SE-NA-02	Sez Gen 1 2 3 4	Sezioni Generali 1 / 2 / 3 / 4	1:500	101-FLR-NT-AR-SE-NA-02_Sez Gen 1 2 3 4
Architettonico - Visualizzazione												
490	105	FLR	NT	AR	3D	NA	01	105-FLR-NT-AR-3D-NA-01	Visual 3D S	Visualizzazione dal Sud	S/S	105-FLR-NT-AR-3D-NA-01_Visual 3D S
491	106	FLR	NT	AR	3D	NA	02	106-FLR-NT-AR-3D-NA-02	Visual 3D N W	Visualizzazione dal Nord e Ovest	S/S	106-FLR-NT-AR-3D-NA-02_Visual 3D N W
492	107	FLR	NT	AR	3D	NA	03	107-FLR-NT-AR-3D-NA-03	Visual 3D Piazza	Visualizzazione della Piazza e Gates Partenze	S/S	107-FLR-NT-AR-3D-NA-03_Visual 3D Piazza
Struttura - Planimetria delle Fondazioni												
493	108	FLR	NT	ST	PL	B2	01	108-FLR-NT-ST-PL-B2-01	Plan Escav	Planimetria della Escavazione	1:500	108-FLR-NT-ST-PL-B2-01_Plan Escav
494	109	FLR	NT	ST	PL	B2	02	109-FLR-NT-ST-PL-B2-02	Plan Gen Pii Fondaz	Pianta generale dei Pilastrini e Fondazione	1:500	109-FLR-NT-ST-PL-B2-02_Plan Gen Pii Fondaz

sequenziale	AEROPORTO	PROGETTO	LIVELLO	CATEGORIA	PROGRESS CATEG	DISCIPLINA	TIPO DOC	CODICE ELABORATO	TITOLO RIDOTTO	TITOLO DOCUMENTO	SCALA	CODICE FILE COMPLETO
Struttura - Planimetria della Struttura												
495	114	FLR	NT	ST	PL	B1	01	114-FLR-NT-ST-PL-B1-01	Plan Gen B1 Str	Pianta Piano Interrato	1:500	114-FLR-NT-ST-PL-B1-01_Plan Gen B1 Str
496	116	FLR	NT	ST	PL	00	03	116-FLR-NT-ST-PL-00-03	Plan Gen PT Str	Piano Terra - Planimetria della Struttura	1:500	116-FLR-NT-ST-PL-00-03_Plan Gen PT Str
497	120	FLR	NT	ST	PL	M1	07	120-FLR-NT-ST-PL-M1-07	Plan Gen M1 Str	Mezzanino - Planimetria della Struttura	1:500	120-FLR-NT-ST-PL-M1-07_Plan Gen M1 Str
498	122	FLR	NT	ST	PL	01	09	122-FLR-NT-ST-PL-01-09	Plan Gen 1P Str	Piano Primo - Planimetria della Struttura	1:500	122-FLR-NT-ST-PL-01-09_Plan Gen 1P Str
499	126	FLR	NT	ST	PL	R1	13	126-FLR-NT-ST-PL-R1-13	Plan Gen R1 Str	Livello Copertura Inferiore - Planimetria della Struttura	1:500	126-FLR-NT-ST-PL-R1-13_Plan Gen R1 Str
500	130	FLR	NT	ST	PL	R2	17	130-FLR-NT-ST-PL-R2-17	Plan Gen R2 Str	Livello Copertura Superiore - Planimetria della Struttura	1:500	130-FLR-NT-ST-PL-R2-17_Plan Gen R2 Str
Struttura - Sezioni Strutturali												
501	134	FLR	NT	ST	SE	NA	01	134-FLR-NT-ST-SE-NA-01	Sez Str Gen	Sezioni Generali 1 / 2 / 3 / 4	1:500	134-FLR-NT-ST-SE-NA-01_Sez Str Gen
Struttura - Schemi Strutturali Copertura												
502	138	FLR	NT	ST	SD	NA	01	138-FLR-NT-ST-SD-NA-01	3D Str Tetto	Vista Esplosa della Struttura del Tetto	S/S	138-FLR-NT-ST-SD-NA-01_3D Str Tetto
503	139	FLR	NT	ST	SD	NA	02	139-FLR-NT-ST-SD-NA-02	3D Dett Colonna	Dettaglio - Colonna tipica dell'albero	S/S	139-FLR-NT-ST-SD-NA-02_3D Dett Colonna
Impianti Termomeccanici												
504	140	FLR	NT	IM	PL	00	01	140-FLR-NT-IM-PL-00-01	Imp Term Centr Imp	Impianto Termomeccanico - Centrale Impianti	1:500	140-FLR-NT-IM-PL-00-01_Imp Term Centr Imp
505	141	FLR	NT	IM	ZZ	00	02	141-FLR-NT-IM-ZZ-00-02	Imp Term Zon PT	Impianto Termomeccanico - Zonificazione Piano Terra	1:200	141-FLR-NT-IM-ZZ-00-02_Imp Term Zon PT
506	142	FLR	NT	IM	PL	M1	03	142-FLR-NT-IM-PL-M1-03	Imp Term Plan M1	Impianto Termomeccanico - Piano Mezzanino	1:200	142-FLR-NT-IM-PL-M1-03_Imp Term Plan M1
507	143	FLR	NT	IM	ZZ	M1	04	143-FLR-NT-IM-ZZ-M1-04	Imp Term Zon M1	Impianto Termomeccanico - Zonificazione Piano Mezzanino	1:200	143-FLR-NT-IM-ZZ-M1-04_Imp Term Zon M1
508	144	FLR	NP	IM	ZZ	01	05	144-FLR-NP-IM-ZZ-01-05	Imp Term Zon 1P	Impianto Termomeccanico - Zonificazione Piano Primo	1:200	144-FLR-NP-IM-ZZ-01-05_Imp Term Zon 1P
509	145	FLR	TT	IM	PL	R2	06	145-FLR-TT-IM-PL-R2-06	Imp Term Cop Torr	Impianto Termomeccanico - Pianta Coperture Torrini	1:200	145-FLR-TT-IM-PL-R2-06_Imp Term Cop Torr
Schemi Analitici												
510	146	FLR	TT	IM	SD	NA	01	146-FLR-TT-IM-SD-NA-01	Sc Funz Imp Term	Schemi Funzionale Impianto Termomeccanico	S/S	146-FLR-TT-IM-SD-NA-01_Sc Funz Imp Term
Piante Idrico Sanitario												
511	147	FLR	NT	ID	PL	00	01	147-FLR-NT-ID-PL-00-01	Imp Idr San PT NE	Impianto idrico sanitario - Pianta piano terra - Zona Nord Est	1:200	147-FLR-NT-ID-PL-00-01_Imp Idr San PT NE
512	148	FLR	NT	ID	PL	00	02	148-FLR-NT-ID-PL-00-02	Imp Idr San PT NO	Impianto idrico sanitario - Pianta piano terra - Zona Nord Ovest	1:200	148-FLR-NT-ID-PL-00-02_Imp Idr San PT NO
513	149	FLR	NT	ID	PL	00	03	149-FLR-NT-ID-PL-00-03	Imp Idr San PT Cen	Impianto idrico sanitario - Pianta piano terra - Zona Centrale	1:200	149-FLR-NT-ID-PL-00-03_Imp Idr San PT Cen
514	150	FLR	NT	ID	PL	00	04	150-FLR-NT-ID-PL-00-04	Imp Idr San PT S	Impianto idrico sanitario - Pianta piano terra - Zona Sud	1:200	150-FLR-NT-ID-PL-00-04_Imp Idr San PT S
515	151	FLR	NT	ID	PL	01	05	151-FLR-NT-ID-PL-01-05	Imp Idr San 1P NE	Impianto idrico sanitario - Pianta piano primo - Zona Nord Est	1:200	151-FLR-NT-ID-PL-01-05_Imp Idr San 1P NE
516	152	FLR	NT	ID	PL	01	06	152-FLR-NT-ID-PL-01-06	Imp Idr San 1P NO	Impianto idrico sanitario - Pianta piano primo - Zona Nord Ovest	1:200	152-FLR-NT-ID-PL-01-06_Imp Idr San 1P NO
517	153	FLR	NT	ID	PL	01	07	153-FLR-NT-ID-PL-01-07	Imp Idr San 1P S	Impianto idrico sanitario - Pianta piano primo - Zona Sud	1:200	153-FLR-NT-ID-PL-01-07_Imp Idr San 1P S
Schemi Analitici												
518	154	FLR	NT	ID	SD	NA	01	154-FLR-NT-ID-SD-NA-01	Sch Fun Cen Idr San	Schema Funzionale Centrale Idrico Sanitaria	S/S	154-FLR-NT-ID-SD-NA-01_Sch Fun Cen Idr San
519	155	FLR	NT	ID	SD	NA	02	155-FLR-NT-ID-SD-NA-02	Sch Blo Sca Acq Refl	Schema a Blocchi Scarico Acque Reflue	S/S	155-FLR-NT-ID-SD-NA-02_Sch Blo Sca Acq Refl
Piante Scarichi Acque Reflue												
520	156	FLR	NT	IR	PL	00	01	156-FLR-NT-IR-PL-00-01	Rete Sca Acq Ref Plan PT	Rete scarico acque reflue - Pianta piano terra	1:500	156-FLR-NT-IR-PL-00-01_Rete Sca Acq Ref Plan PT
521	157	FLR	NT	IR	PL	01	02	157-FLR-NT-IR-PL-01-02	Rete Sca Acq Ref Plan 1P	Rete scarico acque reflue - Pianta piano primo	1:500	157-FLR-NT-IR-PL-01-02_Rete Sca Acq Ref Plan 1P
Impianti Elettrici Intorno												
522	158	FLR	NT	IE	PL	00	01	158-FLR-NT-IE-PL-00-01	Plan Gen Cab MTBT	Planimetria Generale - Planimetrie cabine MT/BT	1:1000	158-FLR-NT-IE-PL-00-01_Plan Gen Cab MTBT
523	159	FLR	NT	IE	PL	R1	02	159-FLR-NT-IE-PL-R1-02	Plan Imp Fotov	Planimetria Impianto Fotovoltaico	1:500	159-FLR-NT-IE-PL-R1-02_Plan Imp Fotov

sequenziale	AEROPORTO	PROGETTO	LIVELLO	CATEGORIA	PROGRESS CATEG	DISCIPLINA	TIPO DOC	CODICE ELABORATO	TITOLO RIDOTTO	TITOLO DOCUMENTO	SCALA	CODICE FILE COMPLETO
Impianto elettrico Bassa Tensione												
524	160	FLR	NT	IE	PI	B1	01	160-FLR-NT-IE-PI-B1-01	B1 Area Infi Q Princ	Piano Interrato - Area di influenza quadri principale	1:500	160-FLR-NT-IE-PI-B1-01_B1 Area Infi Q Princ
525	161	FLR	NT	IE	PI	00	02	161-FLR-NT-IE-PI-00-02	PT Area Infi Q Princ	Piano Terra - Area di influenza quadri principale	1:500	161-FLR-NT-IE-PI-00-02_PT Area Infi Q Princ
526	162	FLR	NT	IE	PI	M1	03	162-FLR-NT-IE-PI-M1-03	M1 Area Infi Q Princ	Mezzanino - Area di influenza quadri principale	1:500	162-FLR-NT-IE-PI-M1-03_M1 Area Infi Q Princ
527	163	FLR	NT	IE	PI	01	04	163-FLR-NT-IE-PI-01-04	1P Area Infi Q Princ	Piano Primo - Area di influenza quadri principale	1:500	163-FLR-NT-IE-PI-01-04_1P Area Infi Q Princ
528	164	FLR	NT	IE	PL	B1	05	164-FLR-NT-IE-PL-B1-05	QE Sec B1 Cen	Quadri Elettrici Secondari Piano Interrato Quadrante Centrale	1:200	164-FLR-NT-IE-PL-B1-05_QE Sec B1 Cen
529	165	FLR	NT	IE	PL	00	06	165-FLR-NT-IE-PL-00-06	QE Sec PT NO	Quadri Elettrici Secondari Piano Terra Quadrante Nord Ovest	1:200	165-FLR-NT-IE-PL-00-06_QE Sec PT NO
530	166	FLR	NT	IE	PL	00	07	166-FLR-NT-IE-PL-00-07	QE Sec PT NE	Quadri Elettrici Secondari Piano Terra Quadrante Nord Est	1:200	166-FLR-NT-IE-PL-00-07_QE Sec PT NE
531	167	FLR	NT	IE	PL	00	08	167-FLR-NT-IE-PL-00-08	QE Sec PT S	Quadri Elettrici Secondari Piano Terra Quadrante Sud	1:200	167-FLR-NT-IE-PL-00-08_QE Sec PT S
532	168	FLR	NT	IE	PL	M1	09	168-FLR-NT-IE-PL-M1-09	QE Sec M1 NO	Quadri Elettrici Secondari Piano Mezzanino Quadrante Nord Ovest	1:200	168-FLR-NT-IE-PL-M1-09_QE Sec M1 NO
533	169	FLR	NT	IE	PL	M1	10	169-FLR-NT-IE-PL-M1-10	QE Sec M1 NE	Quadri Elettrici Secondari Piano Mezzanino Quadrante Nord Est	1:200	169-FLR-NT-IE-PL-M1-10_QE Sec M1 NE
534	170	FLR	NT	IE	PL	M1	11	170-FLR-NT-IE-PL-M1-11	QE Sec M1 S	Quadri Elettrici Secondari Piano Mezzanino Quadrante Sud	1:200	170-FLR-NT-IE-PL-M1-11_QE Sec M1 S
535	171	FLR	NT	IE	PL	01	12	171-FLR-NT-IE-PL-01-12	QE Sec 1P NO	Quadri Elettrici Secondari Piano Primo Quadrante Nord Ovest	1:200	171-FLR-NT-IE-PL-01-12_QE Sec 1P NO
536	172	FLR	NT	IE	PL	01	13	172-FLR-NT-IE-PL-01-13	QE Sec 1P NE	Quadri Elettrici Secondari Piano Primo Quadrante Nord Est	1:200	172-FLR-NT-IE-PL-01-13_QE Sec 1P NE
537	173	FLR	NT	IE	PL	01	14	173-FLR-NT-IE-PL-01-14	QE Sec 1P S	Quadri Elettrici Secondari Piano Primo Quadrante Sud	1:200	173-FLR-NT-IE-PL-01-14_QE Sec 1P S
Impianti Elettrici Schemi												
538	174	FLR	NT	IE	SD	NA	01	174-FLR-NT-IE-SD-NA-01	Sch Blo Rete MT	Schema a Blocchi Rete di Media Tensione	S/S	174-FLR-NT-IE-SD-NA-01_Sch Blo Rete MT
539	175	FLR	NT	IE	SD	NA	02	175-FLR-NT-IE-SD-NA-02	Sch Alt QE	Schema Altimetrico Quadri Elettrici	S/S	175-FLR-NT-IE-SD-NA-02_Sch Alt QE
Impianti Rilevamento Fumi e Allarme Antincendio												
540	177	FLR	NT	IF	SD	NA	01	177-FLR-NT-IF-SD-NA-01	Sch Alt Ril Fumi	Schema Altimetrico Impianto Rilevazione Fumi	S/S	177-FLR-NT-IF-SD-NA-01_Sch Alt Ril Fumi
Schemi Sicurezza Antincendio												
541	179	FLR	NT	IA	SD	NA	01	179-FLR-NT-IA-SD-NA-01	Sch Cent Antin	Schema Funzionale Centrale Antincendio	S/S	179-FLR-NT-IA-SD-NA-01_Sch Cent Antin
Piante Impianto Antincendio												
542	180	FLR	NT	IA	PL	B1	01	180-FLR-NT-IA-PL-B1-01	Plan B1 Imp Antin	Impianto antincendio - Pianta piano Interrato	1:500	180-FLR-NT-IA-PL-B1-01_Plan B1 Imp Antin
543	181	FLR	NT	IA	PL	00	02	181-FLR-NT-IA-PL-00-02	Plan PT Imp Antin	Impianto antincendio - Pianta piano Terra	1:500	181-FLR-NT-IA-PL-00-02_Plan PT Imp Antin
544	182	FLR	NT	IA	PL	M1	03	182-FLR-NT-IA-PL-M1-03	Plan M1 Imp Antin	Impianto antincendio - Pianta piano Mezzanino	1:500	182-FLR-NT-IA-PL-M1-03_Plan M1 Imp Antin
545	183	FLR	NT	IA	PL	01	04	183-FLR-NT-IA-PL-01-04	Plan P1 Imp Antin	Impianto antincendio - Pianta piano Primo	1:500	183-FLR-NT-IA-PL-01-04_Plan P1 Imp Antin
Drenaggio Acque - Intorno												
546	184	FLR	NT	IL	PL	NA	01	184-FLR-NT-IL-PL-NA-01	Arno Plan Mod Idr 01	Fiume Arno - Planimetria Modello Idraulico - Quadro 01	1:2000	184-FLR-NT-IL-PL-NA-01_Arno Plan Mod Idr 01
547	185	FLR	NT	IL	PL	NA	02	185-FLR-NT-IL-PL-NA-02	Arno Plan Mod Idr 02	Fiume Arno - Planimetria Modello Idraulico - Quadro 02	1:2000	185-FLR-NT-IL-PL-NA-02_Arno Plan Mod Idr 02
548	186	FLR	NT	IL	PL	NA	03	186-FLR-NT-IL-PL-NA-03	Arno Plan Batt TR 200	Fiume Arno - Planimetrie Battenti Idraulici TR=200 anni	1:2000	186-FLR-NT-IL-PL-NA-03_Arno Plan Batt TR 200
549	187	FLR	NT	IL	PL	NA	04	187-FLR-NT-IL-PL-NA-04	Cint Or Plan Mod Idr	Canale di Cinta Orientale - Planimetria Modello Idraulico	1:2000	187-FLR-NT-IL-PL-NA-04_Cint Or Plan Mod Idr
550	188	FLR	NT	IL	PL	NA	05	188-FLR-NT-IL-PL-NA-05	Cint Or Plan Batt TR 200	Canale di Cinta Orientale - Planimetrie Battenti Idraulici TR=200 anni	1:2000	188-FLR-NT-IL-PL-NA-05_Cint Or Plan Batt TR 200
551	189	FLR	NT	IL	PL	NA	06	189-FLR-NT-IL-PL-NA-06	Plan Int Gest Risc Idr	Interventi per la Gestione del Rischio Idraulico	1:2000	189-FLR-NT-IL-PL-NA-06_Plan Int Gest Risc Idr

sequenziale	AEROPORTO	PROGETTO	LIVELLO	CATEGORIA	PROGRESS CATEG	DISCIPLINA	TIPO DOC	CODICE ELABORATO	TITOLO RIDOTTO	TITOLO DOCUMENTO	SCALA	CODICE FILE COMPLETO
<u>Piante Rete Raccolta Acque Meteoriche</u>												
552	190	FLR	NT	IL	SE	NA	01	190-FLR-NT-IL-SE-NA-01	Racc Acq Meteo Schema Sez	Rete raccolta acque meteoriche - Sezione Schematica	varie	190-FLR-NT-IL-SE-NA-01_Racc Acq Meteo Schema Sez
553	191	FLR	NT	IL	PL	00	02	191-FLR-NT-IL-PL-00-02	Racc Acq Met Aree Esterne	Rete raccolta acque meteoriche - Planimetria Aree Esterne	1:500	191-FLR-NT-IL-PL-00-02_Racc Acq Met Aree Esterne
554	192	FLR	NT	IL	PL	R2	03	192-FLR-NT-IL-PL-R2-03	Racc Acq Meteo plan Cop	Rete raccolta acque meteoriche - Planimetria Coperture	1:500	192-FLR-NT-IL-PL-R2-03_Racc Acq Meteo plan Cop
<u>BHS Piante</u>												
555	193	FLR	NT	BH	PI	B1	01	193-FLR-NT-BH-PI-B1-01	BHS Mec El Plan B1	BHS/HBS - Sistemi Meccanici, Elettrici e TLC - Pianta Piano Interrato	1:200	193-FLR-NT-BH-PI-B1-01_BHS Mec El Plan B1
556	194	FLR	NT	BH	PI	00	02	194-FLR-NT-BH-PI-00-02	BHS Mec El Plan PT	BHS/HBS - Sistemi Meccanici, Elettrici e TLC - Pianta Piano Terra	1:200	194-FLR-NT-BH-PI-00-02_BHS Mec El Plan PT
557	195	FLR	NT	BH	PI	00	03	195-FLR-NT-BH-PI-00-03	BHS Plan Quote	BHS/HBS - Planimetrie quotate sistema BHS	1:500	195-FLR-NT-BH-PI-00-03_BHS Plan Quote
<u>BHS Sezioni</u>												
558	196	FLR	NT	BH	SE	NA	01	196-FLR-NT-BH-SE-NA-01	BHS Sezioni Tipo	BHS/HBS - Sistemi Meccanici - Sezioni Tipiche	1:200	196-FLR-NT-BH-SE-NA-01_BHS Sezioni Tipo
<u>BHS Schemi Analitici</u>												
559	197	FLR	NT	BH	SD	NA	01	197-FLR-NT-BH-SD-NA-01	BHS Sc Sinottico	BHS/HBS - Sistemi Meccanici - Schema Sinottico	S/S	197-FLR-NT-BH-SD-NA-01_BHS Sc Sinottico
560	198	FLR	NT	BH	SD	NA	02	198-FLR-NT-BH-SD-NA-02	BHS Sc Blocchi	BHS/HBS - Sistemi Elettrici e TLC - Schema a Blocchi	S/S	198-FLR-NT-BH-SD-NA-02_BHS Sc Blocchi
<u>Cantierizzazione</u>												
561	199	FLR	NT	CS	PL	00	01	199-FLR-NT-CS-PL-00-01	Plan Cantierizz 01	Planimetria 01 Fasi di Cantierizzazione	1:2000	199-FLR-NT-CS-PL-00-01_Plan Cantierizz 01
562	200	FLR	NT	CS	PL	00	02	200-FLR-NT-CS-PL-00-02	Plan Cantierizz 02	Planimetria 02 Fasi di Cantierizzazione	1:2000	200-FLR-NT-CS-PL-00-02_Plan Cantierizz 02